



LEGENDA

- Plangebied
 - Plangebiedsgrens
- Bestemmingen
 - A Agrarisch
 - A-AB Agrarisch - Agrarisch bedrijf
 - GD-1 Gemengd - 1
 - GD-2 Gemengd - 2
 - G Groen
 - M Maatschappelijk
 - T Tuin
 - V Verkeer
 - W-1 Wonen - 1
 - W-3 Wonen - 3
 - W-4 Wonen - 4
- Dubbelbestemmingen
 - Leiding
 - WR-A 2 Waarde - Archeologie 2
 - WR-CKRE Waarde - Cultuurhistorie Kuinre
 - WR-CSWW Waarde - Cultuurhistorie Steenwijkerwold
 - WR-CWO Waarde - Cultuurhistorie Willemsoord
 - WS-WK Waterstaat - Waterkering
- Gebiedsaanduidingen
 - geluidzone - industrie
 - geluidzone - spoor
 - wetgevingzone - wijzigingsgebied
- Funcieaanduidingen
 - (dh) detailhandel
 - (hs2) horeca tot en met categorie 2
 - (hs3) horeca tot en met categorie 3
 - (h4) horeca van categorie 4
 - (kdv) kinderdagverblijf
 - (sw-ks) specifieke vorm van wonen - kapsalon
 - (sw-pbs) specifieke vorm van wonen - pastorie
- Bouwvlak
 - bouwvlak
- Bouwaanduidingen
 - [bg] bijgebouwen
 - [sha-mon] specifieke bouwaanduiding - monument
- Maatvoeringaanduidingen
 - maatvoeringsvlak
 - maximum goothoogte (m), maximum bouwhoogte (m)
 - E maximum aantal wooneenheden

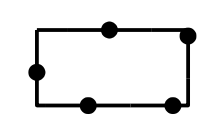

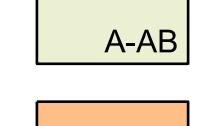



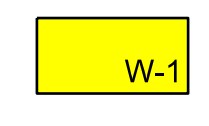

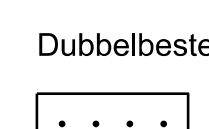
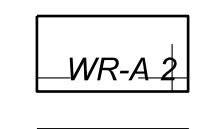
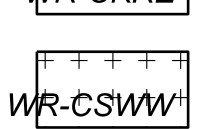




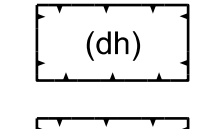
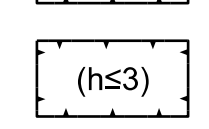
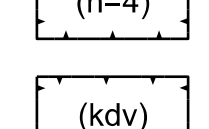
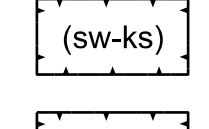

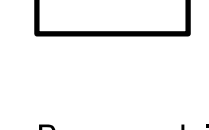
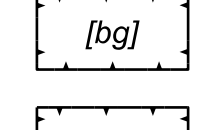

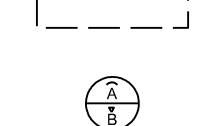


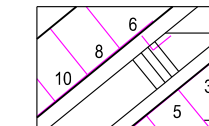
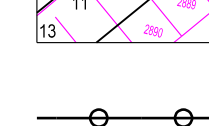


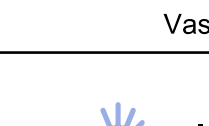

VERKLARING

- topografische gegevens van de bestaande bebouwing met huisnummers
- kadastrale grenzen en perceelnummers
- kadastrale sectiegrens
- kaartbladgrens

Bestemmingsplan	Blad	Formaat	Bestemming
Gemeente Zuidoost	1: 1000	A0	NoordelijkeKernenVP01-VA01_1.gxd
Uitgever	Gepland door	Datum	Uitgever
C. Charité / L. Vis	J.F.G. Gribbe	19-05-2016	1 van 13

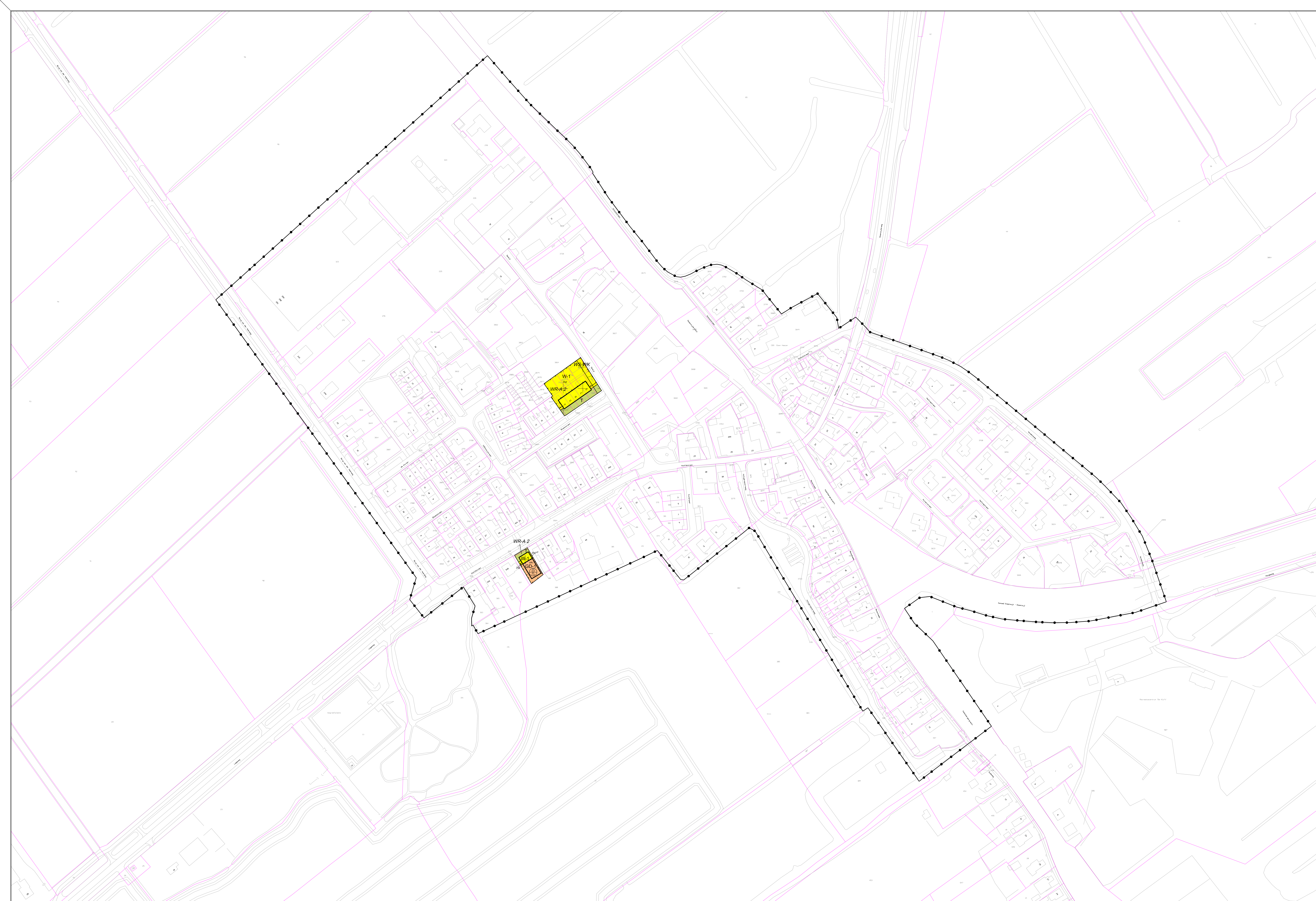
Bestemmingsplan Noordelijke Kernen
 Blad 1: Kuinre 1
 NL.IMRO.1708.NoordelijkeKernenVP01-VA01
 Vastgesteld

LEGENDA

-  Plangebied
-  Plangebiedsgrens
- Bestemmingen**
-  A Agrarisch
-  A-AB Agrarisch - Agrarisch bedrijf
-  GD-1 Gemengd - 1
-  GD-2 Gemengd - 2
-  G Groen
-  M Maatschappelijk
-  T Tuin
-  V Verkeer
-  W-1 Wonen - 1
-  W-3 Wonen - 3
-  W-4 Wonen - 4
- Dubbelbestemmingen**
-  Leiding
-  WR-A 2 Waarde - Archeologie 2
-  WR-CKRE Waarde - Cultuurhistorie Kuinre
-  WR-CSWW Waarde - Cultuurhistorie Steenwijkerwold
-  WR-CWO Waarde - Cultuurhistorie Willemsoord
-  WS-WK Waterstaat - Waterkering
- Gebiedsaanduidingen**
-  geluidzone - industrie
-  geluidzone - spoor
-  wetgevingzone - wijzigingsgebied
- Funcieaanduidingen**
-  (dh) detailhandel
-  (hs2) horeca tot en met categorie 2
-  (hs3) horeca tot en met categorie 3
-  (hs4) horeca van categorie 4
-  (kdv) kinderdagverblijf
-  (sw-ks) specifieke vorm van wonen - kapsalon
-  (sw-pbs) specifieke vorm van wonen - pastorie
- Bouwvlak**
-  bouwvlak
- Bouwaanduidingen**
-  [bg] bijgebouwen
-  [sha-mon] specifieke bouwaanduiding - monument
- Maatvoeringaanduidingen**
- maatvoeringsvlak
- maximum goothoogte (m), maximum bouwhoogte (m)
- E maximum aantal wooneenheden
- VERKLARING**
- topografische gegevens van de bestaande bebouwing met huisnummers
- kadastrale grenzen en perceelnummers
- kadastrale sectiegrens
- kaartbladgrens

Bereikbaarheid	Orde	Formaat	Relevanter
Geometrie Zwaarte	1:1000	A0	Noordrijckem/PO1-VA01_2.pdf
Project	Geometrie	Datum	Blaas
C. Charité / L. Vis	J.F.G. Gribbe	19-05-2016	2 van 13

Bestemmingsplan Noordelijke Kernen
 Blad 2: Kuinre 2
 NL.IMRO.1708.NoordrijckemVP01-VA01
 Vastgesteld



LEGENDA

- Plangebied Plangebiedsgrens

- Bestemmingen
 - A Agrarisch
 - A-AB Agrarisch - Agrarisch bedrijf
 - GD-1 Gemengd - 1
 - GD-2 Gemengd - 2
 - G Groen
 - M Maatschappelijk
 - T Tuin
 - V Verkeer
 - W-1 Wonen - 1
 - W-3 Wonen - 3
 - W-4 Wonen - 4

- Dubbelbestemmingen
 - Leiding
 - WR-A 2 Waarde - Archeologie 2
 - WR-CKRE Waarde - Cultuurhistorie Kuirne
 - WR-CSWW Waarde - Cultuurhistorie Steenwijkerwold
 - WR-CWO Waarde - Cultuurhistorie Willemsoord
 - WS-WK Waterstaat - Waterkering

- Gebiedsaanduidingen
 - geluidzone - industrie
 - geluidzone - spoor
 - wetgevingzone - wijzigingsgebied

- Funcieaanduidingen
 - (dh) detailhandel
 - (hs2) horeca tot en met categorie 2
 - (hs3) horeca tot en met categorie 3
 - (h4) horeca van categorie 4
 - (kdv) kinderdagverblijf
 - (sw-ks) specifieke vorm van wonen - kapsalon
 - (sw-pbs) specifieke vorm van wonen - pastorie

- Bouwvlak bouwvlak

- Bouwaanduidingen
 - [bg] bijgebouwen
 - [ba-mon] specifieke bouwaanduiding - monument

- Maatvoeringaanduidingen
 - maatvoeringsvlak
 - maximum goothoogte (m), maximum bouwhoogte (m)
 - E maximum aantal wooneenheden

VERKLARING

- topografische gegevens van de bestaande bebouwing met huisnummers
- kadastrale grenzen en perceelnummers
- kadastrale sectiegrens
- kaartbladgrens












Bestemmingsplan	Blad	Formaat	Bestemming
Bestemmingsplan Noordelijke Kernen	1: 1000	A0	Noordelijke Kernen VP01-VA01_3_vast
Opsteller	Gepland door	Datum	Blaas
C. Charité / L. Vis	J.F.G. Grobbee	19-05-2016	3 van 13

Bestemmingsplan Noordelijke Kernen
 Blad 3: Ossenzijl
 NL.IMRO.1708.NoordelijkeKernenVP01-VA01
 Vastgesteld

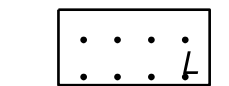
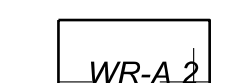
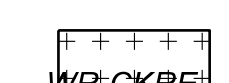
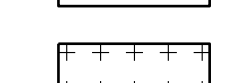
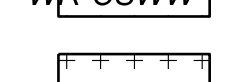
LEGENDA

Plangebied
 Plangebiedgrens




Bestemmingen

-  Agrarisch
-  Agrarisch - Agrarisch bedrijf
-  Gemengd - 1
-  Gemengd - 2
-  Groen
-  Maatschappelijk
-  Tuin
-  Verkeer
-  Wonen - 1
-  Wonen - 3
-  Wonen - 4

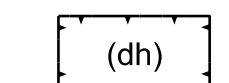
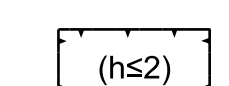
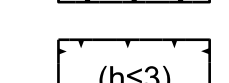

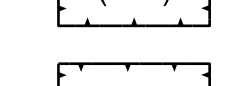

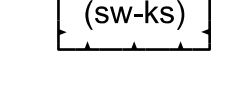
Dubbelbestemmingen


-  Leiding
-  Waarde - Archeologie 2
-  Waarde - Cultuurhistorie Kuinre
-  Waarde - Cultuurhistorie Steenwijkerwold
-  Waarde - Cultuurhistorie Willemsoord
-  Waterstaat - Waterkering

Gebiedsaanduidingen

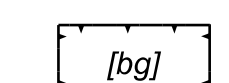

-  geluidzone - industrie
-  geluidzone - spoor
-  wetgevingzone - wijzigingsgebied

Funcieaanduidingen

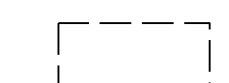
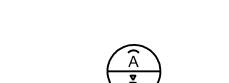

-  detailhandel
-  horeca tot en met categorie 2
-  horeca tot en met categorie 3
-  horeca van categorie 4
-  kinderdagverblijf
-  specifieke vorm van wonen - kapsalon
-  specifieke vorm van wonen - pastorie

Bouwvlak
 bouwvlak



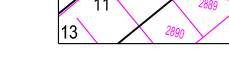
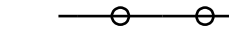
Bouwaanduidingen

-  bijgebouwen
-  specifieke bouwaanduiding - monument

Maatvoeringaanduidingen

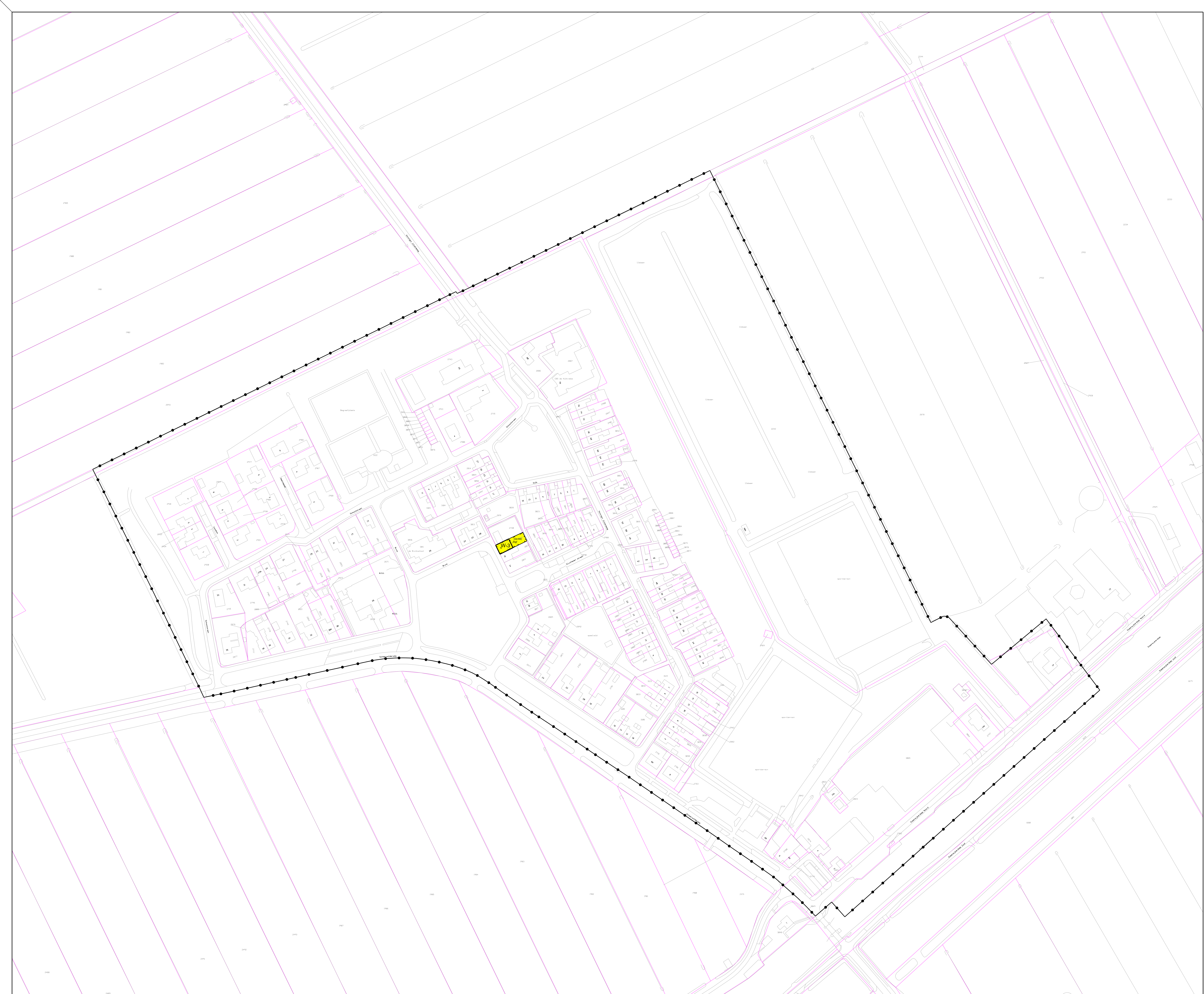
-  maatvoeringsvlak
-  maximum goothoogte (m), maximum bouwhoogte (m)
-  maximum aantal wooneenheden

VERKLARING

-  topografische gegevens van de bestaande bebouwing met huisnummers
-  kadastrale grenzen en perceelnummers
-  kadastrale sectiegrens
-  kaartbladgrens

Bestuurder	Staf	Formaat	Bestemmingsplan
Gemeente Zuidoost	1:1000	A0	NoordijkernVP01-VA01_4.pdf
Musketier	Ontwikkeld door	Datum	Bladzijde
C. Charlier / L. Vils	J.F.G. Oudebaan	10-05-2016	4 van 13

Bestemmingsplan Noordelijke Kernen
 Blad 4: Blankenham
 NL.IMRO.1708.NoordijkernVP01-VA01
 Vastgesteld



LEGENDA

Plangebied
 Plangebiedsgrens

Bestemmingen

- Agrarisch
- Agrarisch - Agrarisch bedrijf
- Gemengd - 1
- Gemengd - 2
- Groen
- Maatschappelijk
- Tuin
- Verkeer
- Wonen - 1
- Wonen - 3
- Wonen - 4

Dubbelbestemmingen

- Leiding
- Waarde - Archeologie 2
- Waarde - Cultuurhistorie Kuinre
- Waarde - Cultuurhistorie Steenwijkerwold
- Waarde - Cultuurhistorie Willemsoord
- Waterstaat - Waterkering

Gebiedsaanduidingen

- geluidzone - industrie
- geluidzone - spoor
- wetgevingzone - wijzigingsgebied

Funcieaanduidingen

- detailhandel
- horeca tot en met categorie 2
- horeca tot en met categorie 3
- horeca van categorie 4
- kinderdagverblijf
- specifieke vorm van wonen - kapsalon
- specifieke vorm van wonen - pastorie

Bouwvlak
 bouwvlak

Bouwaanduidingen

- bijgebouwen
- specifieke bouwaanduiding - monument

Maatvoeringaanduidingen

- maatvoeringsvlak
- maximum goothoogte (m), maximum bouwhoogte (m)
- maximum aantal wooneenheden

VERKLARING

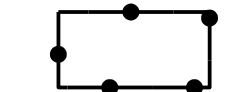
- topografische gegevens van de bestaande bebouwing met huisnummers
- kadastrale grenzen en perceelnummers
- kadastrale sectiegrens
- kaartbladgrens

Bestemming: Gemeente Zuidoost, Schaal: 1:1000, Formaat: A0, Bestemming: NoordelijkernVP01-VA01_5.pdf
 Nummer: C. Charle L. Vls, Gemaakt door: J.F.G. Oortbeek, Datum: 10-05-2016, Bladzijde: 5 van 13, Versie: 1.0, M.IMRO:1708.NoordelijkernVP01-VA01.pdf












Bestemmingsplan Noordelijke Kernen
 Blad 5: Scheerwold
 NL.IMRO.1708.NoordelijkernVP01-VA01
 Vastgesteld

ruimte op orde Steenwijkerland

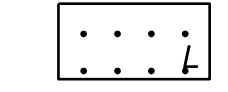
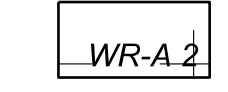
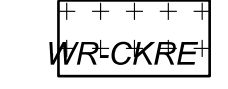
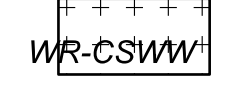
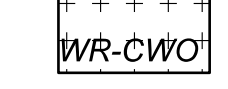

LEGENDA

Plangebied
 Plangebiedsgrens




Bestemmingen

-  A Agrarisch
-  A-AB Agrarisch - Agrarisch bedrijf
-  GD-1 Gemengd - 1
-  GD-2 Gemengd - 2
-  G Groen
-  M Maatschappelijk
-  T Tuin
-  V Verkeer
-  W-1 Wonen - 1
-  W-3 Wonen - 3
-  W-4 Wonen - 4

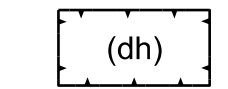
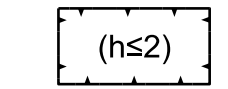
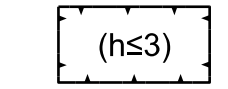
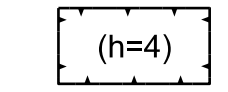

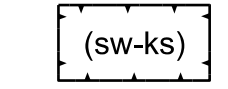
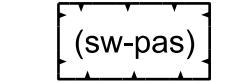
Dubbelbestemmingen


-  Leiding
-  Waarde - Archeologie 2
-  Waarde - Cultuurhistorie Kuinre
-  Waarde - Cultuurhistorie Steenwijkerwold
-  Waarde - Cultuurhistorie Willemsoord
-  Waterstaat - Waterkering

Gebiedsaanduidingen

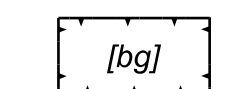
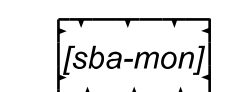
-  geluidzone - industrie
-  geluidzone - spoor
-  wetgevingzone - wijzigingsgebied

Funcieaanduidingen

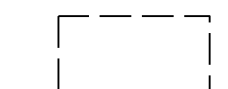
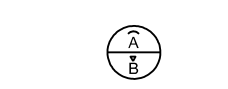

-  detailhandel
-  horeca tot en met categorie 2
-  horeca tot en met categorie 3
-  horeca van categorie 4
-  kinderdagverblijf
-  specifieke vorm van wonen - kapsalon
-  specifieke vorm van wonen - pastorie

Bouwvlak
 bouwvlak

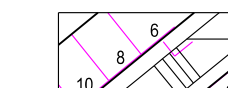

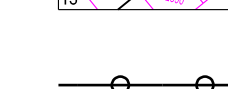

Bouwaanduidingen

-  bijgebouwen
-  specifieke bouwaanduiding - monument

Maatvoeringaanduidingen

-  maatvoeringsvlak
-  maximum goothoogte (m), maximum bouwhoogte (m)
-  maximum aantal wooneenheden

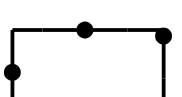
VERKLARING

 topografische gegevens van de bestaande bebouwing met huisnummers
 kadastrale grenzen en perceelnummers
 kadastrale sectiegrens
 kaartbladgrens












Bestuurder	Staf	Formaat	Bestemmingsplan
Gemeente Zuide	1:1000	A0	NoordelijkernVP01-VA01_6.pdf
Projectant	Ontworpen door	Datum	Bladnr
C. Charleke J.L. Vals	J.F.G. Grobbee	10-05-2016	6 van 13

Bestemmingsplan Noordelijke Kernen
 Blad 6: Pasaak
 NL.IMRO.1708.NoordelijkernVP01-VA01
 Vastgesteld

LEGENDA

Plangebied
 Plangebiedsgrens

Bestemmingen

-  Agrarisch
-  Agrarisch - Agrarisch bedrijf
-  Gemengd - 1
-  Gemengd - 2
-  Groen
-  Maatschappelijk
-  Tuin
-  Verkeer
-  Wonen - 1
-  Wonen - 3
-  Wonen - 4

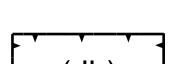
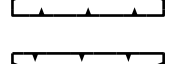
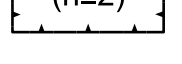
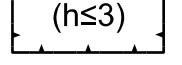
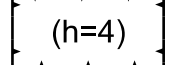
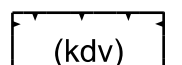

Dubbelbestemmingen

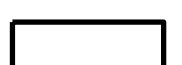
-  Leiding
-  WA-A 2 Waarde - Archeologie 2
-  WR-CKRE Waarde - Cultuurhistorie Kuinre
-  WR-CSWW Waarde - Cultuurhistorie Steenwijkerwold
-  WR-CWO Waarde - Cultuurhistorie Willemsoord
-  WS-WK Waterstaat - Waterkering

Gebiedsaanduidingen

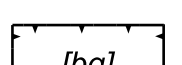
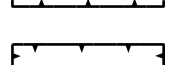
-  geluidzone - industrie
-  geluidzone - spoor
-  wetgevingzone - wijzigingsgebied

Funcieaanduidingen

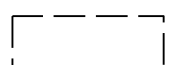


-  (dh) detailhandel
-  (hs2) horeca tot en met categorie 2
-  (hs3) horeca tot en met categorie 3
-  (hs4) horeca van categorie 4
-  (kdv) kinderdagverblijf
-  (sw-ks) specifieke vorm van wonen - kapsalon
-  (sw-pas) specifieke vorm van wonen - pastorie

Bouwvlak
 bouwvlak



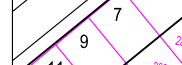
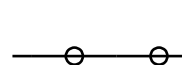
Bouwaanduidingen

-  (bg) bijgebouwen
-  (sba-mon) specifieke bouwaanduiding - monument

Maatvoeringaanduidingen

-  maatvoeringsvlak
-  maximum goothoogte (m), maximum bouwhoogte (m)
-  E maximum aantal wooneenheden

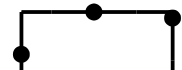
VERKLARING

 topografische gegevens van de bestaande bebouwing met huisnummers
 kadastrale grenzen en perceelnummers
 kadastrale sectiegrens
 kaartbladgrens












Dit document is bestemd voor:	Bestemmingsplan	Formaat:	A4
Gemeente Zierbeek	1:1000	AD	10-05-2016
Uitgegeven door:	10-05-2016	7 van 13	

Bestemmingsplan Noordelijke Kernen
 Blad 7: Willemsoord
 NL.IMRO.1706.NoordelijkeKernVP01-VA01
 Vastgesteld

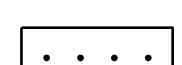


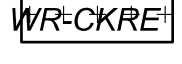
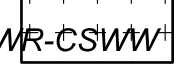
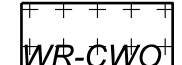
LEGENDA

Plangebied
 Plangebiedgrens

Bestemmingen

-  Agrarisch
-  Agrarisch - Agrarisch bedrijf
-  Gemengd - 1
-  Gemengd - 2
-  Groen
-  Maatschappelijk
-  Tuin
-  Verkeer
-  Wonen - 1
-  Wonen - 3
-  Wonen - 4

Dubbelbestemmingen

-  Leiding
-  Waarde - Archeologie 2
-  Waarde - Cultuurhistorie Kuinre
-  Waarde - Cultuurhistorie Steenwijkerwold
-  Waarde - Cultuurhistorie Willemsoord
-  Waterstaat - Waterkering

Gebiedsaanduidingen


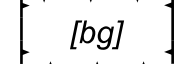
-  geluidzone - industrie
-  geluidzone - spoor
-  wetgevingzone - wijzigingsgebied

Funcieaanduidingen

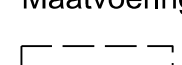
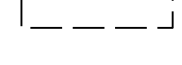
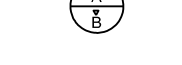
-  detailhandel
-  horeca tot en met categorie 2
-  horeca tot en met categorie 3
-  horeca van categorie 4
-  kinderdagverblijf
-  specifieke vorm van wonen - kapsalon
-  specifieke vorm van wonen - pastorie

Bouwvlak
 bouwvlak

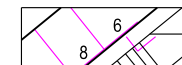

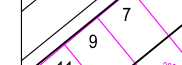
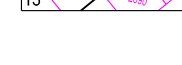
Bouwaanduidingen

-  bijgebouwen
-  specifieke bouwaanduiding - monument

Maatvoeringaanduidingen

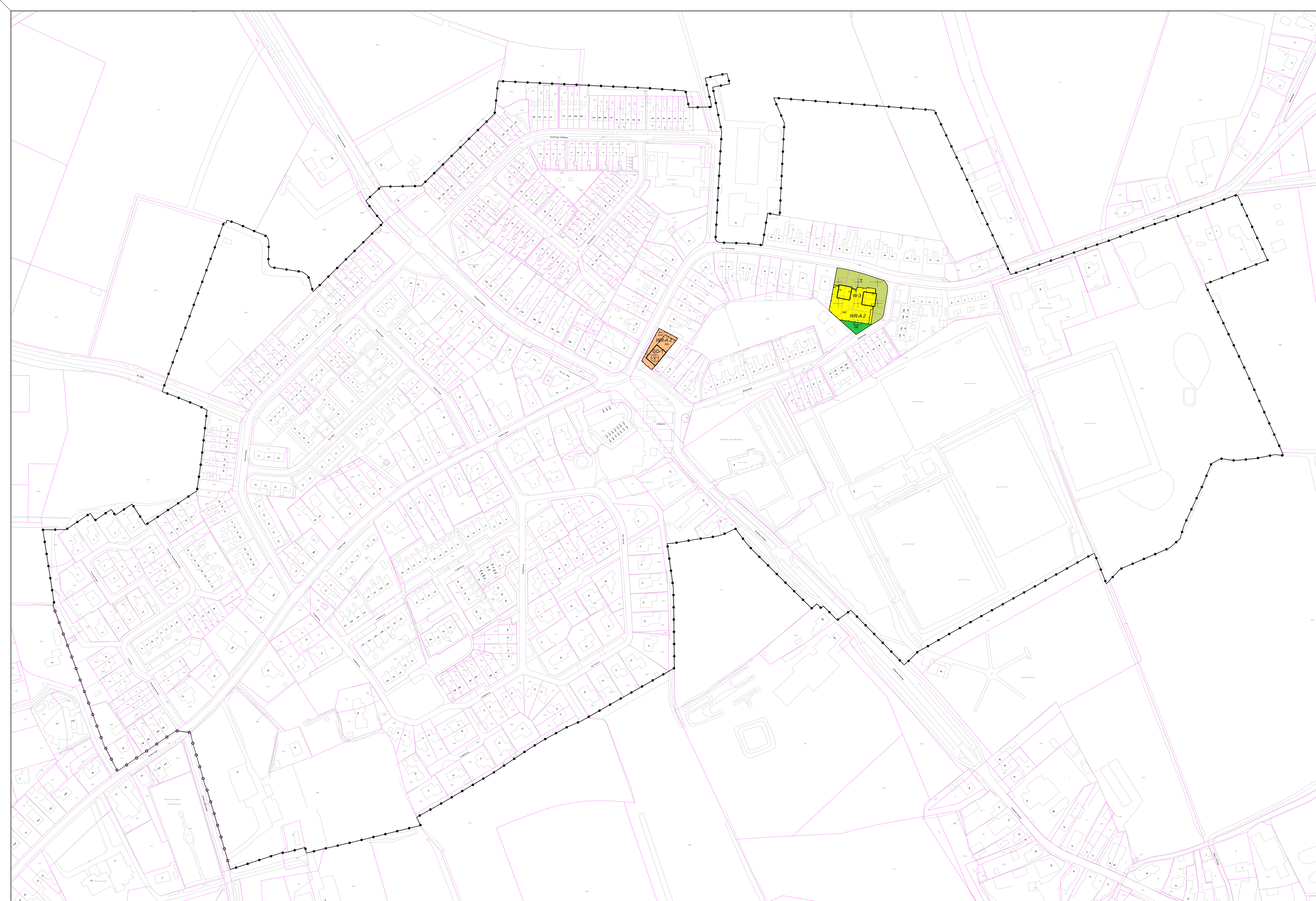
-  maatvoeringsvlak
-  maximum goothoogte (m), maximum bouwhoogte (m)
-  maximum aantal wooneenheden

VERKLARING

-  topografische gegevens van de bestaande bebouwing met huisnummers
-  kadastrale grenzen en perceelnummers
-  kadastrale sectiegrenzen
-  kaartbladgrens

Bestuurder	Streek	Formaat	Bestemmingsplan
Gemeente Zierbe	AD	1:1000	NoordelijkernVP01-VA01_8.pdf
Munisip	Ontwikkeld door	Datum	Bladzijde
C. Charle / L. Vls	J.F.G. Oudeba	10-05-2016	8 van 13

Bestemmingsplan Noordelijke Kernen
 Blad 8: Steenwijkerwold 1
 NL.IMRO.1708.NoordelijkernVP01-VA01
 Vastgesteld



LEGENDA

Plangebied
 Plangebiedsgrens

Bestemmingen

- A Agrarisch
- A-AB Agrarisch - Agrarisch bedrijf
- GD-1 Gemengd - 1
- GD-2 Gemengd - 2
- G Groen
- M Maatschappelijk
- T Tuin
- V Verkeer
- W-1 Wonen - 1
- W-3 Wonen - 3
- W-4 Wonen - 4

Dubbelbestemmingen

- Leiding
- Waarde - Archeologie 2
- Waarde - Cultuurhistorie Kuinre
- Waarde - Cultuurhistorie Steenwijkerwold
- Waarde - Cultuurhistorie Willemsoord
- Waterstaat - Waterkering

Gebiedsaanduidingen

- geluidzone - industrie
- geluidzone - spoor
- wetgevingzone - wijzigingsgebied

Funcieaanduidingen

- detailhandel
- horeca tot en met categorie 2
- horeca tot en met categorie 3
- horeca van categorie 4
- kinderdagverblijf
- specifieke vorm van wonen - kapsalon
- specifieke vorm van wonen - pastorie

Bouwvlak

- bouwvlak

Bouwaanduidingen

- bijgebouwen
- specifieke bouwaanduiding - monument

Maatvoeringaanduidingen

- maatvoeringsvlak
- maximum goothoogte (m), maximum bouwhoogte (m)
- maximum aantal wooneenheden

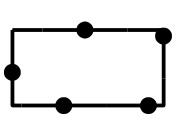







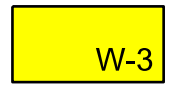

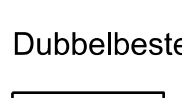
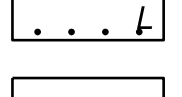
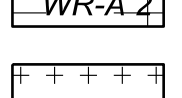
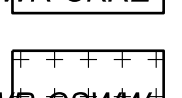
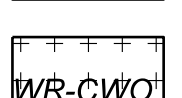

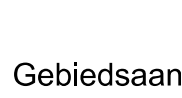


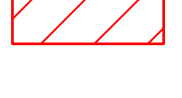
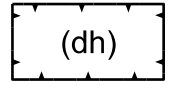
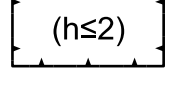
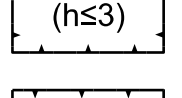
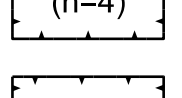
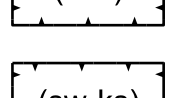



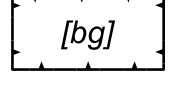
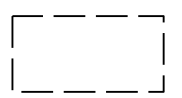
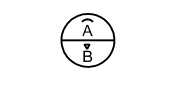

VERKLARING

- topografische gegevens van de bestaande bebouwing met huisnummers
- kadastrale grenzen en perceelnummers
- kadastrale sectiegrens
- kaartbladgrens

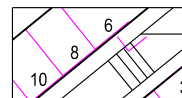

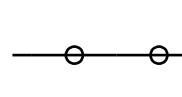

Bestemmingsplan Noordelijke Kernen
 Blad 9: Steenwijkerwold 2
 NL.IMRO.1708.NoordelijkeKernenVP01-VA01
 Vastgesteld

ruimte op orde

LEGENDA

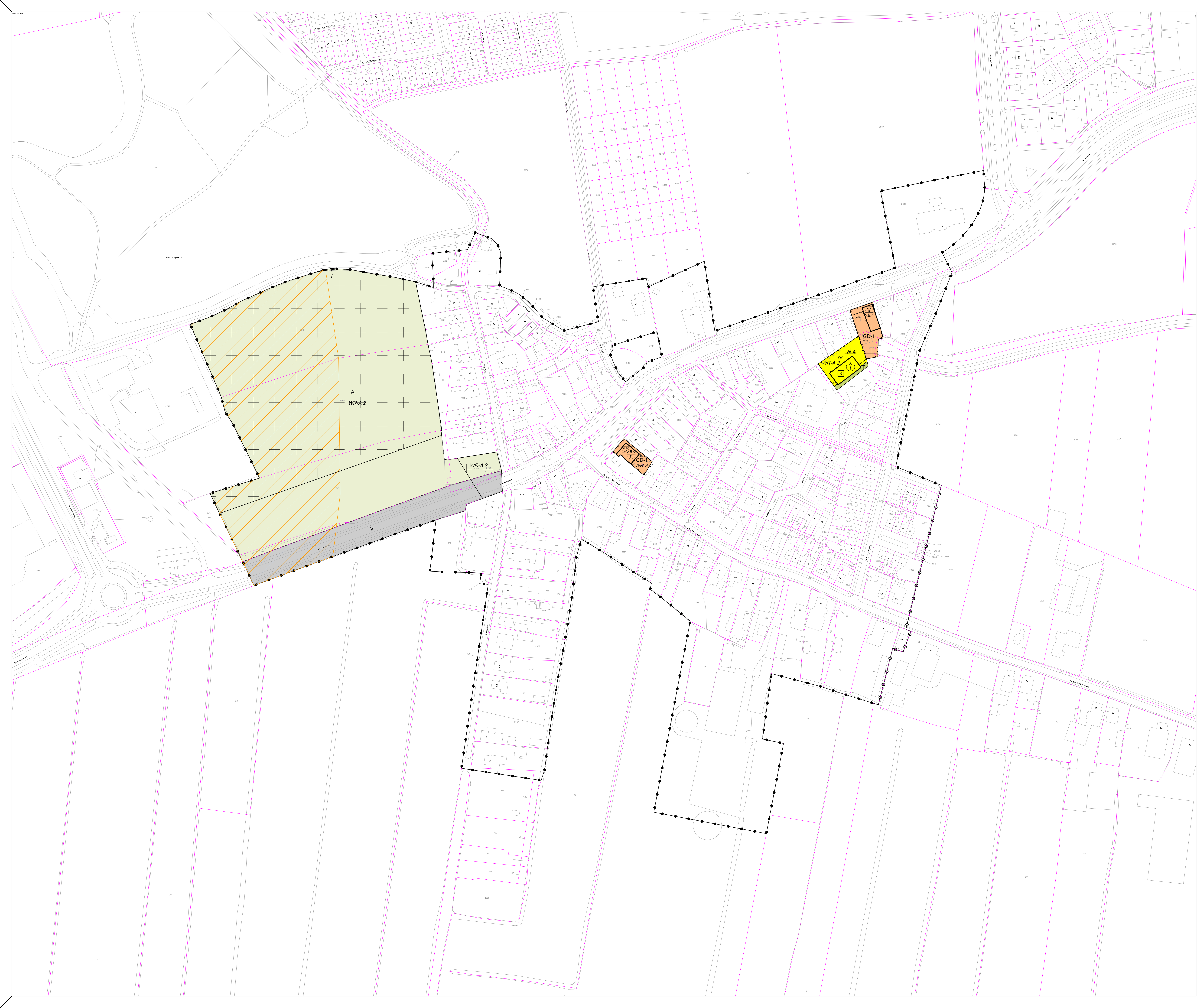
- Plangebied**
 Plangebiedgrens
- Bestemmingen**
-  Agrarisch
 -  Agrarisch - Agrarisch bedrijf
 -  Gemengd - 1
 -  Gemengd - 2
 -  Groen
 -  Maatschappelijk
 -  Tuin
 -  Verkeer
 -  Wonen - 1
 -  Wonen - 3
 -  Wonen - 4
- Dubbelbestemmingen**
-  Leiding
 -  Waarde - Archeologie 2
 -  Waarde - Cultuurhistorie Kuinre
 -  Waarde - Cultuurhistorie Steenwijkerwold
 -  Waarde - Cultuurhistorie Willemsoord
 -  Waterstaat - Waterkering
- Gebiedsaanduidingen**
-  geluidzone - industrie
 -  geluidzone - spoor
 -  wetgevingzone - wijzigingsgebied
- Funcieaanduidingen**
-  detailhandel
 -  horeca tot en met categorie 2
 -  horeca tot en met categorie 3
 -  horeca van categorie 4
 -  kinderdagverblijf
 -  specifieke vorm van wonen - kapsalon
 -  specifieke vorm van wonen - pastorie
- Bouwvlak**
 bouwvlak
- Bouwaanduidingen**
-  bijgebouwen
 -  specifieke bouwaanduiding - monument
- Maatvoeringaanduidingen**
-  maatvoeringsvlak
 -  maximum goothoogte (m), maximum bouwhoogte (m)
 -  maximum aantal wooneenheden

VERKLARING

-  topografische gegevens van de bestaande bebouwing met huisnummers
-  kadastrale grenzen en perceelnummers
-  kadastrale sectiegrens
-  kaartbladgrens

Dit document is bestemd voor:	Bestemmingsplan	Bestemmingsplan	Bestemmingsplan
Gemeente Zuidoost	1:1000	A0	1:1000
Maatstaf	Gevoerd door	Datum	Bladz.
C. Charle / L. Vls	J.F.G. Grobbee	10-05-2016	10 van 13

Bestemmingsplan Noordelijke Kernen
 Blad 10: Zuidveen 1
 NL.IMRO.1708.NoordelijkeKernenVP01-VA01
 Vastgesteld



LEGENDA

Plangebied
Plangebiedgrens

Bestemmingen
A Agrarisch
A-AB Agrarisch - Agrarisch bedrijf
GD-1 Gemengd - 1
GD-2 Gemengd - 2
G Groen
M Maatschappelijk
T Tuin
V Verkeer
W-1 Wonen - 1
W-3 Wonen - 3
W-4 Wonen - 4

Dubbelbestemmingen
Leiding
WR-A-2 Waarde - Archeologie 2
WR-CKRE Waarde - Cultuurhistorie Kuirne
WR-CSWW Waarde - Cultuurhistorie Steenwijkerwold
WR-CWO Waarde - Cultuurhistorie Willemsoord
WS-WK Waterstaat - Waterkering

Gebiedsaanduidingen
geluidzone - industrie
geluidzone - spoor
wetgevingzone - wijzigingsgebied

Functieaanduidingen
(dh) detailhandel
(h=2) horeca tot en met categorie 2
(h=3) horeca tot en met categorie 3
(h=4) horeca van categorie 4
(kdv) kinderdagverblijf
(sw-ks) specifieke vorm van wonen - kapsalon
(sw-pas) specifieke vorm van wonen - pastorie

Bouwvlak
bouwvlak

Bouwaanduidingen
[bg] bijgebouwen
[sba-mon] specifieke bouwaanduiding - monument

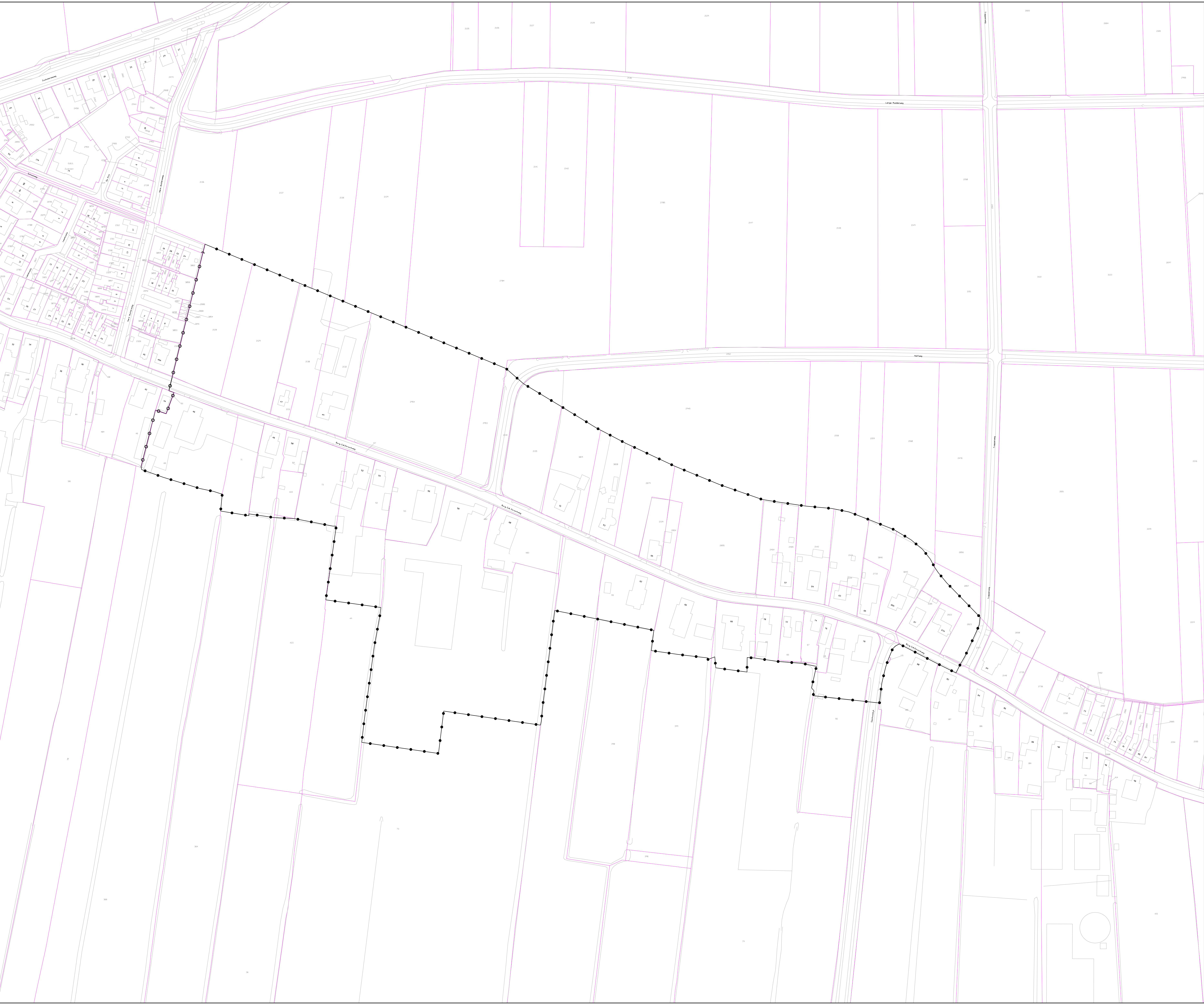
Maatvoeringaanduidingen
maatvoeringsvlak
maximum goothoogte (m), maximum bouwhoogte (m)
maximum aantal wooneenheden

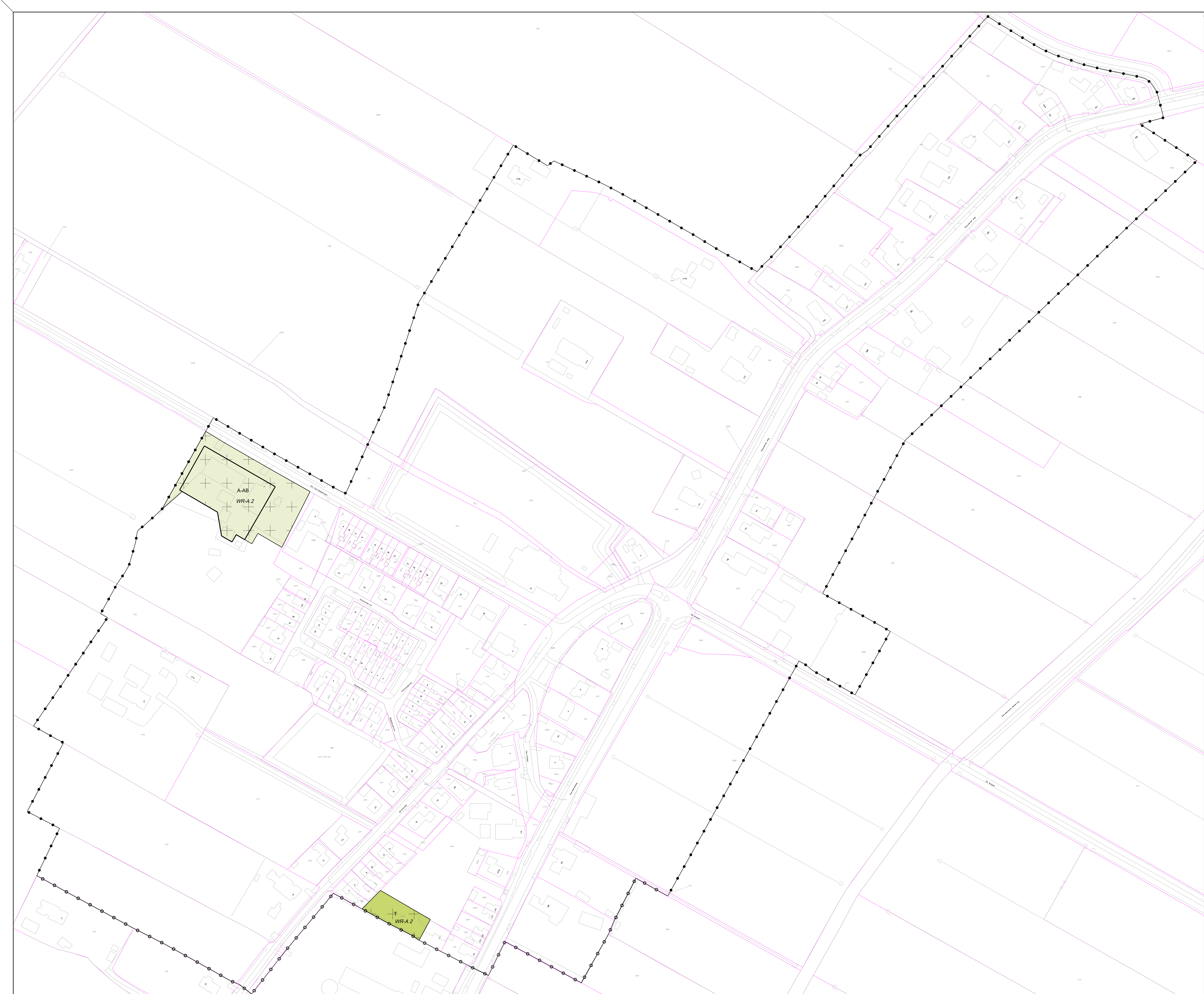
VERKLARING

topografische gegevens van de bestaande bebouwing met huisnummers
kadastrale grenzen en perceelnummers
kadastrale sectiegrens
kaartbladgrens

Table with 4 columns: Bestandnr., Gemeente, Schaal, Formaat, and Bestemmingsplan. Row 1: 1708, Zwolle, 1:1000, A0, Noordelijk Kern (VP01-VA01)_11.pdf. Row 2: C. Charlier / L. Vis, J.F.G. Gondobbe, 10-05-2016, 11 van 13, vs_NL.IMRO.1708.NoordelijkKernVP01-VA01.pdf

Bestemmingsplan Noordelijke Kernen
Blad 11: Zuidveen 2
NL.IMRO.1708.NoordelijkKernVP01-VA01
Vastgesteld





LEGENDA

- Plangebied
 - Plangebiedgrens

- Bestemmingen
 - A Agrarisch
 - A-AB Agrarisch - Agrarisch bedrijf
 - GD-1 Gemengd - 1
 - GD-2 Gemengd - 2
 - G Groen
 - M Maatschappelijk
 - T Tuin
 - V Verkeer
 - W-1 Wonen - 1
 - W-3 Wonen - 3
 - W-4 Wonen - 4

- Dubbelbestemmingen
 - Leiding
 - Waarde - Archeologie 2
 - Waarde - Cultuurhistorie Kuirne
 - Waarde - Cultuurhistorie Steenwijkerwold
 - Waarde - Cultuurhistorie Willemsoord
 - Waterstaat - Waterkering

- Gebiedsaanduidingen
 - geluidzone - industrie
 - geluidzone - spoor
 - wetgevingzone - wijzigingsgebied

- Functieaanduidingen
 - detailhandel
 - horeca tot en met categorie 2
 - horeca tot en met categorie 3
 - horeca van categorie 4
 - kinderdagverblijf
 - specifieke vorm van wonen - kapsalon
 - specifieke vorm van wonen - pastorie

- Bouwvlak
 - bouwvlak

- Bouwaanduidingen
 - bijgebouwen
 - specifieke bouwaanduiding - monument

- Maatvoeringaanduidingen
 - maatvoeringsvlak
 - maximum goothoogte (m), maximum bouwhoogte (m)
 - maximum aantal wooneenheden

VERKLARING

- topografische gegevens van de bestaande bebouwing met huisnummers
- kadastrale grenzen en perceelnummers
- kadastrale sectiegrens
- kaartbladgrens

Opsteller: Gemeente Zwolle	Schaal: 1:1000	Formaat: A0	Bestemmingsplan: Noordelijke Kern (VP01-VA01)_12.pdf
Plan ont. C. Charlier / L. Vis	Ontwerp: J.F.G. Goozee	Datum: 10-05-2016	12 van 13 vs. NL.IMRO.1708.NoordelijkeKernVP01-VA01.pdf

Bestemmingsplan Noordelijke Kernen
 Blad 12: Easveen 1
 NL.IMRO.1708.NoordelijkeKernVP01-VA01
 Vastgesteld

LEGENDA

Plangebied
 Plangebiedsgrens

Bestemmingen

- A Agrarisch
- A-AB Agrarisch - Agrarisch bedrijf
- GD-1 Gemengd - 1
- GD-2 Gemengd - 2
- G Groen
- M Maatschappelijk
- T Tuin
- V Verkeer
- W-1 Wonen - 1
- W-3 Wonen - 3
- W-4 Wonen - 4

Dubbelbestemmingen

- Leiding
- Waarde - Archeologie 2
- Waarde - Cultuurhistorie Kuirne
- Waarde - Cultuurhistorie Steenwijkerwold
- Waarde - Cultuurhistorie Willemsoord
- Waterstaat - Waterkering

Gebiedsaanduidingen

- geluidzone - industrie
- geluidzone - spoor
- wetgevingzone - wijzigingsgebied

Functieaanduidingen

- detailhandel
- horeca tot en met categorie 2
- horeca tot en met categorie 3
- horeca van categorie 4
- kinderdagverblijf
- specifieke vorm van wonen - kapsalon
- specifieke vorm van wonen - pastorie

Bouwvlak
 bouwvlak

Bouwaanduidingen

- bijgebouwen
- specifieke bouwaanduiding - monument

Maatvoeringaanduidingen

- maatvoeringsvlak
- maximum goothoogte (m), maximum bouwhoogte (m)
- maximum aantal wooneenheden

VERKLARING

- topografische gegevens van de bestaande bebouwing met huisnummers
- kadastrale grenzen en perceelnummers
- kadastrale sectiegrens
- kaartbladgrens

Opsteller: Gemeente Zwolle	Schale: A0	Formaat: 1:1000	Bestemmingsplan: Noordelijke Kern
Plan nr: C. Charlie / L. Via	Opsteller: J.F.G. Goozee	Datum: 10-05-2016	Bladzijde: 13 van 13

Bestemmingsplan Noordelijke Kernen
 Blad 13: Easveent 2
 NL.IMRO.1708.NoordelijkeKernVP01-VA01
 Vastgesteld