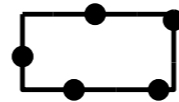


LEGENDA


Plangebied



Plangebiedgrens

Bestemmingen

bestemmingen



Agrarisch met waarden



Groen - Houtwal

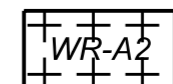


Tuin



Wonen - Buitengebied

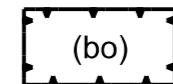
dubbelbestemmingen



Waarde - Archeologie 2

Aanduidingen

functieaanduiding



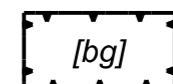
bos

bouwvlak



bouwvlak

bouwaanduidingen



bijgebouwen

Vastgesteld door de raad dd. dd maand jjjj
de griffier, de voorzitter,

Basse - Oldemarktseweg 198

Gemeente Steenwijkerland

ID plan: NL.IMRO.1708.BASOldemarktsew198-ON01
datum: 23 september 2015
status: ontwerp
formaat: A3 (297 x 420mm)

schaal 1:1000

