



# Dorpsplan Blankenham

*Toekomstvisie 2014 - 2018*

*Blankenham, een mooi dorp met lintbebouwing langs de oude Zuiderzeedijk met in de achtertuin het natuurgebied De Weerribben. Aan de hand van een stukje geschiedenis van ons mooie dijkdorp, willen wij u meenemen in de plannen voor de toekomst.*





## Voorwoord

Dit plan is opgesteld met als doel: het streven om ons dorp in alle opzichten te verbeteren om zo de leefbaarheid te waarborgen zodat iedereen, jong en oud, hier zo lang mogelijk kan blijven wonen. Dit willen wij bereiken door:

- het dorp veiliger te maken door middel van verkeersremmende maatregelen en betere verlichting;
- ons dorp ook op toeristisch gebied op de kaart te zetten door middel van wandel- en fietspaden;
- het dorpshuis als centrum van ons dorp, de mogelijkheid te bieden om het optimaal te kunnen exploiteren;
- het oude schoolgebouw een nieuwe functie te geven, zodat er eventueel werkgelegenheid uit kan voortvloeien.

Verder beschrijven wij in dit plan een stukje geschiedenis van Blankenham, wat wij in de toekomst met dit dorpsplan willen bereiken en hoe dit dorpsplan tot stand gekomen is.

In het inhoudelijke gedeelte van het dorpsplan gaan wij in op de volgende thema's:

- Leefbaarheid en sociale cohesie;
- Veiligheid en verkeer;
- Recreatie en toerisme.

In de bijlage "*Het visuele dorpsplan*", zijn de tekeningen van het dorpsplan gebundeld.

Dit dorpsplan is gerealiseerd op verzoek van de Vereniging Dorpshuis en Dorpsbelang Blankenham met hulp van de inwoners van Blankenham. Om het dorpsplan vorm te geven is een werkgroep in het leven geroepen die het op papier heeft uitgewerkt.

In het dorpsplan zijn alle ideeën van de bewoners die levensvatbaar waren uitgewerkt.

De werkgroep bestaat uit de volgende mensen:

- Gerdi Stoter;
- Ineke Kikstra;
- Piet de Wit;
- Robert Veerman;
- Steven van Dongen.

# Dorpsplan Blankenham





## Inhoudsopgave

Voorwoord.....	2
Inhoudsopgave .....	4
Inleiding .....	6
Blankenham .....	9
De geschiedenis van Blankenham.....	9
Toekomst? .....	10
Leefbaarheid en sociale cohesie.....	12
A. Opzetten van een website van en voor Blankenham .....	12
B. Opzetten van een klusdienst .....	13
C. Het gezamenlijk maken van een Social Sofa; .....	14
D. Herbesteden van de voormalige Prins Willem Alexanderschool .....	15
E. Op regelmatige basis een buurtschouw houden. ....	16
Verkeer en veiligheid .....	17
Verkeer .....	18
A. Verbeteren rijcomfort toegangswegen naar het dorp. ....	19
B. Verbeteren aansluiting oprit vanuit de polder.....	19
C. Instellen snelheidsbeperking op toegangswegen naar de dorpskern. ....	19
D. Onderhoud van de wegen / straten in de dorpskern.....	19
Sociale veiligheid.....	20
A. Het aanbrengen noodzakelijke verlichting bij de trap. ....	20
B. Het regelmatig houden van een buurtschouw. ....	20
C. Het wijzigen van de verlichting in de dorpskern. ....	20
Recreatie en toerisme .....	21
A. Uitbreiding terras bij het dorps huis .....	21
B. Aanleg Jeu des Boule baan en verplaatsen van de tafeltennistafel.....	22
C. Aanleg van een Pitch & Putt baan.....	23
D. Aanleg van een wandelpad, "rondje rond de kolk" .....	23
E. Aanleg van een fietspad van Blankenham naar Kalenberg .....	24
Bijlage 1, Prioriteitenlijst .....	26

# Dorpsplan Blankenham



# Dorpsplan Blankenham

Toekomstvisie 2014 - 2018

## **Inleiding**

### ***Blankenham voor nu en Blankenham voor later***

Ons gebied, ons samenlevingsverband heet Blankenham. Blankenham is te vinden in het noordwesten van de provincie Overijssel en omvat het gebied van de voormalige gemeente Blankenham. Vanuit landelijk gezichtspunt is het nog steeds een "administratief gebied" wat wij terugvinden in bijvoorbeeld de statistieken van het CBS. Blankenham is nu een van de kernen de gemeente Steenwijkerland.

Als inwoners van Blankenham hebben wij hier onze huizen, brengen er onze vrije tijd door en voelen ons opgenomen in het lokale netwerk van verenigingen en onderlinge sociale relaties. Een aantal van ons kan ook zijn beroep in Blankenham uitoefenen maar dat is een minderheid. De voornaamste bron van lokale werkgelegenheid is de agrarische sector, met name de veehouderij, die ook bepalend is voor het landschap van Blankenham.

Juist dat sociale netwerk willen wij in stand houden en versterken zodat wij hier met plezier kunnen blijven wonen en werken. Dat vraagt aandacht en organisatorische inspanning van de bewoners die daar aan werken, maar ook om goede randvoorwaarden vanuit de overheid. In een aantal hoofdstukken is omschreven waar wij naar toe willen.

Blankenham is een gemeenschap waar wij, waar nodig, een beroep op elkaar kunnen doen om elkaar te helpen en waar wij van elkaars bestaan weten. Het is een gemeenschap met een open vizier naar buiten, waar nieuwe bewoners van harte welkom zijn en waar wij graag eventuele belangstellenden in onze verenigingen opnemen. Tevens is Blankenham een aangename plaats voor mensen die ons bezoeken.

### **Beschrijving en doelen**

#### *Huisvesting*

Blankenham telt 155 woningen. Het overgrote deel bestaat uit koopwoningen, een zeer gering deel uit huurwoningen. Een aantal bewoners wil hun woning verkopen. De daadwerkelijke leegstand is laag.



Al langere tijd is er niet meer bijgebouwd. Door complexere regelgeving is het niet makkelijk organisch te groeien zoals eigenlijk bij een dorp als Blankenham hoort. Door de gemeente is inmiddels een nieuw woningbouwplan gerealiseerd waardoor het mogelijk wordt om weer te bouwen. *Het realiseren van nieuwbouw blijft voor de levensvatbaarheid van Blankenham essentieel en Blankenham wil graag deze mogelijkheid open houden.*

Landerijen en opstallen in Blankenham zijn een prachtig cultuurbezit waarvan je verwacht dat de bescherming hiervan vanzelfsprekend is. De praktijk in Nederland pakt anders uit en wij zullen ons met alle mogelijke middelen verzetten tegen aantasting van ons cultuurgebied zoals bijvoorbeeld door het winnen van bodemschatten of de opslag van afvalstoffen. Zo mogelijk proberen wij leegstand van gebouwen op te heffen. Eigenaren van leegstaande gebouwen zullen wij wijzen op hun verantwoordelijkheid om alles netjes te houden.

#### *Werk en inkomen*

Het aantal arbeidsplaatsen in het dorp is laag en zijn vooral in de veeteelt te vinden. De meeste bewoners werken buiten het dorp. Het meeste inkomen zal door werk of uit vermogen worden verworven. Uit Statistische gegevens blijkt dat de huishoudens in Blankenham een laag beroep doen op sociale voorzieningen. De huishoudens blijken goed in staat zichzelf te onderhouden en wij willen als gemeenschap dat graag zo houden. wij willen met dit dorpsplan een sfeer creëren die daaraan ook een bijdrage levert.

#### *Ontsluiting*

Blankenham is niet aan alle kanten even goed ontsloten en de bestaande ontsluiting is op bepaalde vlakken wat gedateerd. De mogelijkheden voor toeristische en recreatieve ontsluiting van Blankenham worden sterk beperkt door de aanwezigheid van het nationale park Weerribben Wieden dat zich als een muur langs de oostelijke grens van Blankenham uitstrekt. Betreding is niet mogelijk vanuit Blankenham. Hier willen wij wat aan doen door het aanleggen van een fietspad naar Kalenberg. Voor het wegverkeer zijn de toegangswegen wat smal en niet altijd even vlak maar dat heeft ook zo zijn charme. Jammer is dat het beloofde wandelpad om de oude kern van Blankenham nog steeds niet klaar is, maar wij gaan er vanuit dat dit wel zal lukken. De digitale ontsluiting van woningen en bedrijven in het buitengebied met koperdraad is niet meer van deze tijd. Wij zijn blij met initiatieven vanuit de provincie en de gemeente om hierin verandering te brengen door de aanleg van glasvezelkabels. Het rioleringsstelsel kent ook zo zijn problemen. Wij zijn blij met de initiatieven van de gemeente om hier (eigentijdse) verbeteringen in aan te brengen.

#### *Voorzieningen*

Een dorp kan niet zonder gemeenschappelijke voorzieningen als middel om de sociale band in stand te houden. Op dit terrein hebben wij de laatste jaren concrete vooruitgang geboekt. In 2012 is er met medewerking van een aantal partijen een jeugdhonk tot stand gekomen.





In 2013 is de zwemgelegenheid bij de kolk weer hersteld en verfraaid op initiatief van een aantal dorpsgenoten en met medewerking van de grondeigenaar. In 2014 werd de kolk op nieuwjaarsdag weer in gebruik genomen met een "Nieuwjaarsduik".

Voor ons dorpshuis hebben wij geen grote verbouwingsplannen. Regulier onderhoud is echter wel noodzakelijk en zo mogelijk proberen wij dat als dorpsbewoners zelf te doen op nog nader te bepalen klusdagen. Een betere aankleding van het terrein rond het dorpshuis is wel nodig. Het dorpsplan bevat daarom plannen voor een nieuw terras, de parkeergelegenheid, de aanleg van een Jeu de Boule baan en een betere mogelijkheid voor tafeltennis. Dit alles, samen met verbetering en verfraaiing van de verlichting, geeft licht voor de toekomst van Blankenham.

Namens de vereniging voor Dorpshuis en Dorpsbelang Blankenham,  
*Harrie te Raa* (voorzitter)



## Blankenham




Als men vanuit Blokzijl de dijk op rijdt dan komt men na menige bocht uiteindelijk in Blankenham. Bij motorrijders is dit alom bekend, want al die bochten blijven voor hen een uitdaging!! Onderweg ziet men dan verscheidene boerderijen en kolken aan de onderkant van de dijk. Deze worden ook wel wielen genoemd. Uiteindelijk komt men in de kern van ons dorp, maar dit is nog niet alles. Als men de dijk verder volgt richting Kuinre ziet men nog meer kolken en boerderijen en ...kolken. In de kern van ons dorp staat een kerk aan de dijk en aan de andere kant van de weg ligt de bebouwing, dus de kern van

ons dorp, met een heuse brink, een voetbalveld en een dorps huis. Maar waarom is hier nu een woonkern, hoe is dit alles ontstaan ?

### De geschiedenis van Blankenham

Blankenham werd voor het eerst beschreven in 1395, Mathijs Godeken, cureit te Cuenre schenkt Den Ham aan de Onze Lieve Vrouwe Kerk te Kampen. In begin juni 1418 geeft Bisschop van Utrecht aan de bewoners van de dijk en buurtschap Den Hamme toestemming om een Kerk met doopvont en toren te bouwen. Ook staat het bisdom toe om een kerkhof rond de kerk te realiseren. De bisschop geeft dan een nieuwe naam aan het Kerspel, de landerijen om de kerk heten nu Blanckenham. De kerk werd dan ook gebouwd aan de oude zeedijk.



In 1898 scheidde Blankenham zich af van Kuinre en voerde toen het wapen in. In deze tijd werd ook de nieuwe Staten Generaal in



Zwolle in gebruik genomen. De directeur heeft er toen voor gezorgd dat iedere gemeente zijn eigen wapenschild kreeg. Voor Blankenham werd het bovenste gedeelte voorzien van een koggeschip en het onderste kreeg de kleuren mee van het graafschap Kuinre. Dit vanwege de lange relatie tussen beide plaatsen. Als men dan vanaf Blokzijl over de dijk rijdt ziet men meerdere kolken liggen. Deze zijn ontstaan door dijkdoorbraken. De ergste ramp uit de geschiedenis is de storm van 1825. De schade was enorm!! Van de 53 huizen waren er 16



weggevaagd, 1060 koeien, 32 paarden, 122 schapen en 16 varkens verdronken. Van de 280 mensen die er destijds woonden kwamen er 28 om!

Zo blijkt de kolk aan de bocht naar de Pollesteeg ook een trieste geschiedenis te hebben.



Boer Anne Ruardy zag dat zijn huis het begaf die stormnacht en vluchtte nadat de dijk was door gebroken, met vrouw, moeder en zuster op een hooistapel. Zij werden dagen later gered door bewoners van Sint Jansklooster. Maar zijn moeder en zuster hadden het niet overleefd.

Zo staat er ook een kanon op de dijk. In 1798 werd het eerste kanon geplaatst, in 1800 was er sprake van twee kanonnen. Later bleek er eentje naar Blokzijl verplaatst te zijn.

Het kanon werd bij storm gebruikt om de mensen te waarschuwen als het water te hoog kwam. Ook werd het gebruikt bij speciale gebeurtenissen, bijvoorbeeld bij een geboorte van een lid van het koninklijk huis. Het laatste waarschuwingsschot is gelost in 1930. Toen was het water tot 2,30 m gestegen. Het allerlaatste schot klonk op 28 mei 1932 om tien over één. De afsluitdijk was toen gesloten en de Zuiderzee getemd!

Maar de dijk bleef bestaan en Blankenham werd bekend om zijn vee. Er was een kruidenierszaakje, een wagenshuur, later zelfs een benzinepomp, een café en een school. In 1962 werd er zelfs een dorps huis gebouwd. Van dit alles is weinig meer over. De restaurantjes die in het café gevestigd waren zijn alweer verdwenen. Op dit moment staat het weer leeg en gaat het hard achteruit. De kruidenierszaak en de benzinepomp zijn inmiddels ook verdwenen. Dit geldt ook voor het openbaar vervoer (de belbus).



### Toekomst?

Door het gebrek aan kinderen is de school voor een paar jaar terug gesloten. Nu is het wel erg rustig in ons dorp, geen kinderstemmen meer tijdens het speekwartier, dit was voor menigeen even wennen. Nu hebben wij alleen nog het voetbalveld en het dorps huis, dat bijna elke avond in gebruik is. Het dorps huis is in 2002 geheel renoveert, dit was geen overbodige luxe, het voldeed niet meer aan de huidige normen. Want al telt Blankenham maar rond de 350



## Dorpsplan Blankenham



inwoners: er zijn wel 17 verenigingen !! Deze maken alle gebruik van het dorpshuis, zoals het fanfarekorps en de biljartvereniging. Op het voetbalveld zijn de twee elftallen te vinden.

Er bestaan ook plannen voor nieuwbouw in Blankenham, maar dat heeft zoveel tijd gekost, dat de meeste jeugd zich ergens anders heeft gevestigd.

De boerderijen die nu te koop komen worden meestal niet weer in gebruik genomen als boerenbedrijf. Mede daardoor is het aantal agrariërs drastisch teruggelopen.

Om het dorp dan toch leefbaar te houden wordt er vaak een beroep gedaan op dorpsbewoners, om zich als vrijwilligers in te zetten bij korte of langere klussen bij een van de verenigingen. Tot nu toe is het gelukt om het dorpsgevoel vast te houden, maar er blijven altijd wensen...

Zo is Blankenham uiteindelijk geworden tot gemeenschap waar het prettig wonen is. Het is een grote uitdaging om dit ook te borgen voor de toekomst, waarin ook onze ouderen hier zo lang mogelijk zelfstandig kunnen blijven wonen.





## Leefbaarheid en sociale cohesie

Met het begrip **leefbaarheid** wordt aangegeven hoe aantrekkelijk en/of geschikt een gebied of gemeenschap is om er te wonen, of te werken.

**Sociale cohesie** duidt op de samenhang in een samenleving. Sociale cohesie zien wij binnen het gezin, de familie, de vriendenkring maar ook op een iets breder niveau zoals binnen verenigingen en kerkgenootschappen en dergelijke.

Waar gaat het om?

- Sociale controle (*in de goede zin van het woord*);
- het bevorderen van sociale samenhang door gezamenlijke activiteiten.

Welke initiatieven kunnen wij ontplooiën om de leefbaarheid te bevorderen?

- A. Het opzetten van een website van en voor Blankenham;
- B. Het opzetten van een klussendienst;
- C. Het gezamenlijk maken van een "Social Sofa";
- D. Het herbestemmen van de voormalige Prins Willem Alexanderschool;
- E. Regelmatig een buurtschouw houden.

Hieronder volgt de nadere uitleg van de initiatieven.

### A. Opzetten van een website van en voor Blankenham

#### *Achterliggende gedachte*

In Blankenham zijn veel (17) verenigingen actief. Sommige verenigingen hebben hun eigen website maar een algemene website van wat er allemaal in Blankenham te doen is ontbreekt. Deze website kan als een verbindende factor fungeren en alle initiatieven welke onder andere ook in dit plan staan met elkaar verbinden. Een initiatief als hierna onder B vermeldt staat wordt hiermee makkelijker te coördineren. Ook kan er op een eenvoudige manier gecommuniceerd worden over zaken die van algemeen belang zijn.

#### *Het doel*

Het informeren van de inwoners en belangstellenden over het reilen en zeilen in Blankenham. Informatief en functioneel.

#### *Doelstelling:*

- Opzetten van een website voor en over Blankenham;
- Creëren van een centraal informatiepunt;
- Samenwerking van alle verenigingen die ons dorp rijk is.



*De doelgroep:*

- Alle inwoners van Blankenham;
- Alle verenigingen van Blankenham.

*De samenwerkingspartners:*

- Vereniging Dorpshuis en Dorpsbelang Blankenham;
- Alle verenigingen van Blankenham.

## B. Opzetten van een klussendienst

*Achterliggende gedachte*

Nederland vergrijsst. Er ligt meer nadruk op zelfredzaamheid en er moet worden bezuinigd. Dat heeft gevolgen voor de woonbehoeften van kwetsbare groepen en het beschikbare voorzieningenniveau. Een omgeving die prettig, schoon en veilig is en waarin een gemeente veel investeert in de leefbaarheid, zal de vraag naar zorg doen verminderen.

In Blankenham wordt al veel aan burenhulp gedaan (*dat is juist de kracht van deze samenleving*): wanneer iemand in nood verkeert wordt hij/zij altijd geholpen.

Met het oog op de toekomst en de nieuwe participatiewetgeving is het verstandig om naast deze reeds bestaande directe burenhulp, ook een vorm van "vrijwillige klusjesdienst" op te zetten.

*Het doel*

Mogelijk maken dat senioren langer thuis in de eigen woonomgeving kunnen blijven wonen door hulp op afroep te bieden bij zaken als kleine klussen in en om het huis, vervoer, boodschappen, enz.

*Doelstelling:*

- Opzetten en introduceren van een "vrijwillige klussendienst" ;
- Creëren van een centraal ontmoetingspunt/vraagpunt, bij voorkeur in de voormalige Prins Willem Alexanderschool;
- Samenwerking met andere organisaties op het gebied van zorg en welzijn.

*De doelgroep:*

- De senioren van Blankenham.

*De samenwerkingspartners:*

- Thuiszorg Oude en Nieuwe Land;
- Gemeente Steenwijkerland;
- Vereniging Dorpshuis en Dorpsbelang Blankenham;
- Timpaan Welzijn - Bureau Vrijwilligerswerk.

## C. Het gezamenlijk maken van een Social Sofa;

### *Achterliggende gedachte:*

*"De Social Sofa is een comfortabele straatbank. De straten, pleinen en parken zijn van ons, dus laten wij dat meer uitbuiten. Als wij er voor zorgen dat wij her en der gezellig kunnen zitten dan vergroten wij onze huiskamers en tuinen tot enorme afmetingen. Op zo'n bank neem je gewoon even tijd voor elkaar. Even bijkletsen of zomaar zitten, een beetje rondkijken, mensen begroeten, of gebruiken als 'afspreekplek'"*

In dit project maak je samen met mensen uit het dorp unieke Social Sofa's.

Deze groep mensen kan bestaan uit buurtbewoners, medewerkers van bedrijven of leden van verenigingen etc. Ook nieuwe bewoners kunnen op deze wijze eenvoudig bij de samenleving betrokken worden. Indien wenselijk kan het dorp contact opnemen met een kunstenaar om een bank in zijn geheel te ontwerpen en uit te tekenen op de bank zelf. Samen met hem mozaïeken zij onder zijn professionele begeleiding een social sofa naar eigen ontwerp of idee. Na tekst en uitleg kunnen de deelnemers zelfstandig aan de bank werken.

ArnhemZitGoed.nl begeleidt dit project, draagt zorg voor de kwaliteit van het mozaïekwerk en zal waar nodig het proces bijsturen. In 'onze' ideale situatie betrek je naast de bewoners ook de verenigingen en het bedrijfsleven.

### *Het doel:*

- De saamhorigheid verhogen;
- het bieden van een rustplaats langs wandelpad.

### *Doelstellingen*

Plaatsen van de Social Sofa langs het wandelpad.



### *De doelgroepen:*

- alle inwoners van Blankenham;
- toeristen en overige gebruikers van het wandelpad.

### *De samenwerkingsverbanden:*

- alle verenigingen van het dorp;
- Dienst Landelijk Gebied;
- Gemeente Steenwijkerland.

### *Overzichten*

Alle tekeningen worden apart als bijlage bij dit plan geleverd, voor de tekening van het plaatsen van de Social Sofa, zie tekening 4 van de bijlage 2 "het visuele dorpsplan".



## D. Herbestemmen gebruik voormalige Prins Willem Alexanderschool

### *Achterliggende gedachte*

Momenteel staat het voormalige schoolgebouw van de Prins Willem-Alexanderschool leeg. Door een aantal inwoners is aangegeven dat ze graag activiteiten willen ontplooiën in dit gebouw. Zo zijn er ideeën over het opzetten van een 2<sup>de</sup> hands antiekwinkel, het organiseren van creatieve workshops en een kringloopwinkel. Ook kan er nog nagedacht worden over een kleine buurtsuper voor de hoognodige boodschappen, gerund door vrijwilligers, zonder winstbejag maar puur voor de leefbaarheid, net als in het dorp Okkenbroek.

Voorwaarde is wel dat alle activiteiten die in de school worden gestart geen schade mogen berokkenen aan de activiteiten die in het dorpshuis gehouden worden!

Kortom: Het dorpshuis en de aanstaande activiteiten die in de school worden gestart moeten naast elkaar floreren en elkaar niet beconcurreren!!

Doordat het openstellen en openhouden van het voormalige schoolgebouw ook geld kost (energie, water, OZB, verzekeringen, onderhoud) willen wij een proefperiode van 2 jaar afspreken. In deze tijd zullen de ondernemers moeten bewijzen dat ze hun "eigen broek op kunnen houden". In de eerste fase zullen de kosten voor de voorzieningen middels fondsen of sponsoring worden gedekt. Na de proefperiode zullen de ondernemers zelf de exploitatie dekkend moeten krijgen.

Indien dit plan slaagt kan er over een eventuele herbestemming van de school nagedacht worden. Nu worden de kosten voor gas, water, licht en de volledige OZB, door de gemeente betaald. Bij exploitatie door lokale ondernemers kan de gemeente een bedrag terug verwachten.

### *Het doel:*

- mogelijkheid tot ontplooiën van creatieve activiteiten in Blankenham;
- voorkomen van verpaupering van het schoolgebouw;
- positieve invloed op de leefbaarheid van het dorp;
- gebruik als atelier voor de Social Sofa (zie hiervoor onder C).

### *Doelstelling:*

- het ontplooiën van activiteiten in de voormalige school om uiteindelijk te komen tot een herbestemming van het voormalige schoolgebouw.

### *De doelgroepen:*

- alle inwoners van Blankenham;
- de Gemeente Steenwijkerland.

### *Overzichten*

Alle tekeningen worden apart als bijlage bij dit plan geleverd, voor de tekening van de herbestemming van de voormalige school, zie tekening 8 van de bijlage 2 "het visuele dorpsplan".



## E. Op regelmatige basis een buurtschouw houden.

### *Achterliggende gedachte*

Om eventuele klachten, opmerkingen en ideeën voor de leefomgeving te bundelen is het handig om deze tijdens een (half-) jaarlijkse buurtschouw te inventariseren. Hierbij moet gedacht worden aan de volgende onderwerpen:

#### 1. Groenvoorziening

Welke planten en bomen zijn er? Welke groengebieden zijn mooi en geslaagd, welke niet? Waar is bijvoorbeeld achterstallig onderhoud? Is het water (vijvers, plassen) veilig qua gezondheid? Is het water vervuild?

#### 2. Veiligheid

Waar zijn veilige en onveilige verkeerssituaties? Wat kan beter? Waar is het sociaal veilig door de aanwezigheid van mensen of toezicht? Waar is het onveilig, donker of verlaten? Is het overal prettig (en mooi) verlicht?

#### 3. Milieu

Waar is het schoon, waar is het vies? Ligt er zwerfvuil of hondenpoep? Waar is de openbare ruimte verloederd? Waar zijn bankjes e.d. kapot? Waar is graffiti gespoten?

#### 4. Functies

Waar kan men gebruik maken van de openbare ruimte? Waar zijn ontmoetingsplaatsen? Waar missen deze? Waar kan men recreëren? In welke vorm: sport, muziek, speelplaats, voetbalveld, aan het water? Mis je functies, bijvoorbeeld bankjes of tafels?

#### 5. Materiaalgebruik en ruimte

Wat zijn mooie gebieden langs de wandelroute? Is er een mooi uitzicht? Wat zijn prettige paden, welke niet? Waar is het vuil, wat blijft mooi? Waar is straatmeubilair (bank, lantaarn, paaltje, afvalbakken, kunst). Is het vandalismebestendig? Past het in de buurt?

### *Het doel*

Verhogen van de leefbaarheid van het dorp.

### *Doelstellingen:*

- één of twee keer per jaar opleveren van een schouwrapport;
- buurt-dag en doe-dag weer in ere herstellen;
- het creëren van een meldpunt voor geconstateerde gebreken of misstanden.

### *De doelgroepen:*

- alle inwoners van Blankenham;
- toeristen en overige bezoekers van het dorp.

### *De samenwerkingsverbanden:*

- alle inwoners en verenigingen van het dorp;
- de Gemeente.

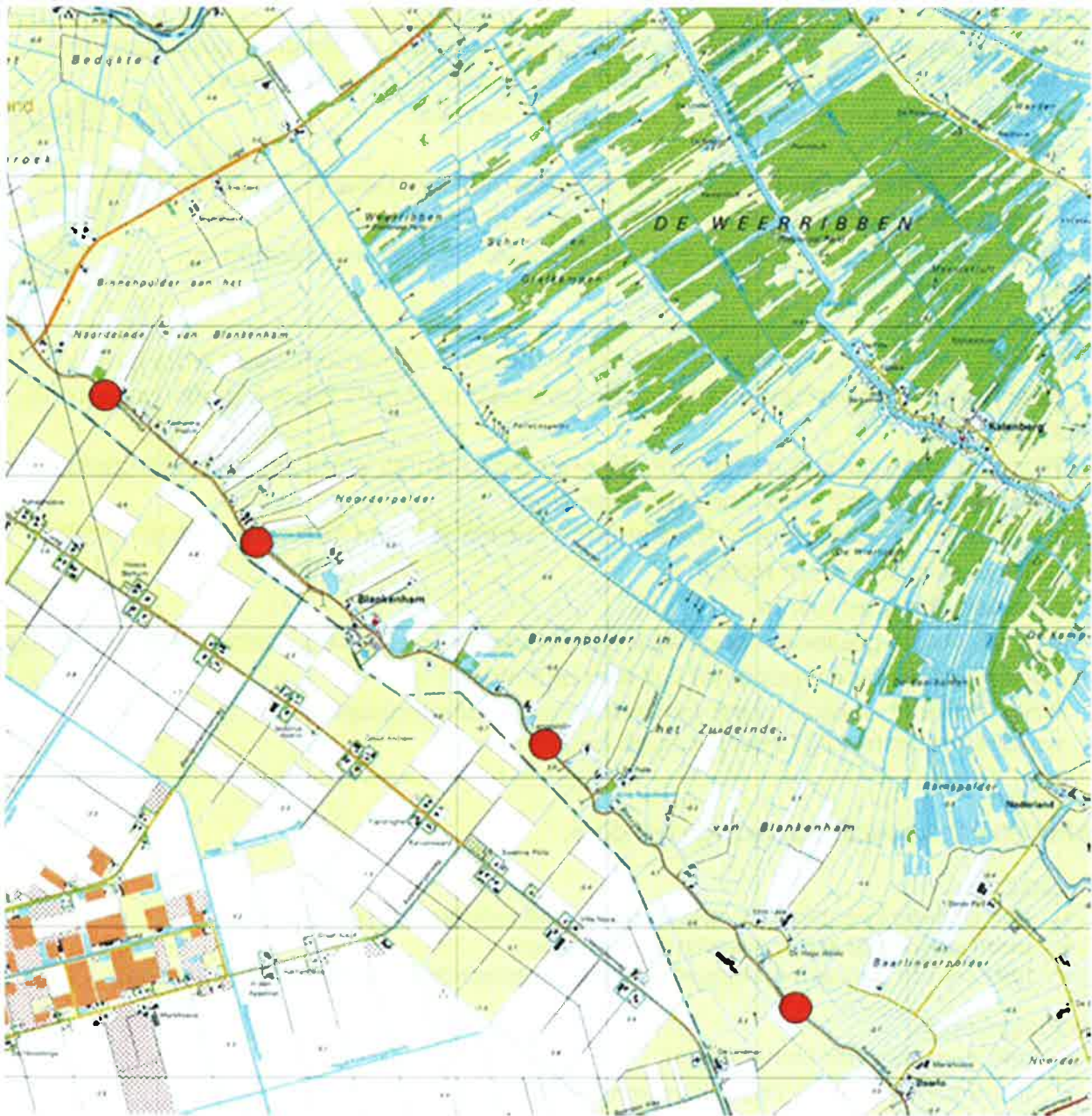
Buurt Schouw  
Blankenham



## Verkeer en veiligheid

Met **Verkeer** wordt in dit plan niet alleen de beschikbaarheid van, maar ook het rijcomfort op de wegen aangeduid, alsook de (verkeers-)veiligheid op de wegen en straten van het dorp.

Met **Veiligheid** wordt in dit plan voornamelijk geduid op de sociale veiligheid, voelen de bewoners zich veilig in hun woonomgeving.





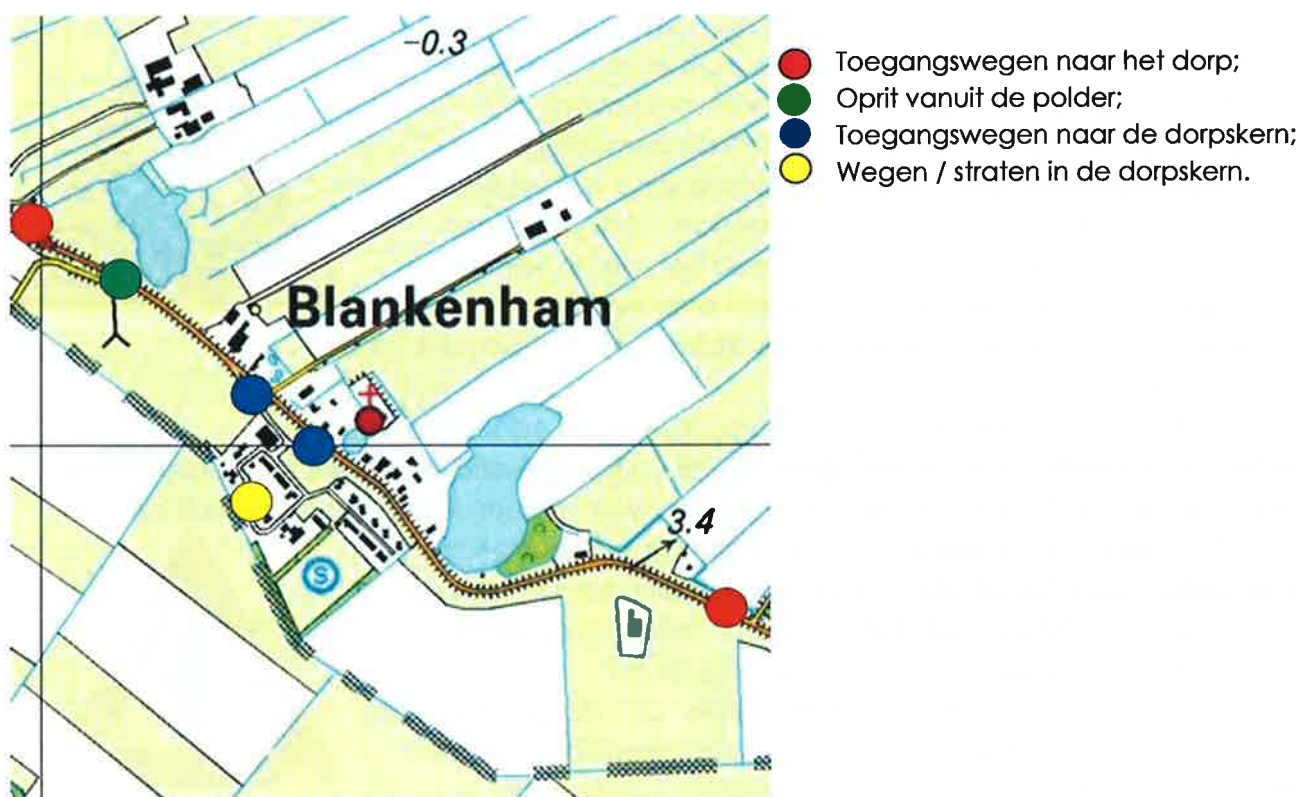
## Verkeer

Waar gaat het om bij verkeer?

- beschikbaarheid van wegen, de bereikbaarheid van het dorp;
- rijcomfort, de aanwezige dwars- (sporen) en langsonvlakheid (hobbels in de weg);
- verkeersveiligheid.

Welke initiatieven kunnen ontplooid worden om de verkeersveiligheid te bevorderen?

- Verbeteren rijcomfort toegangswegen naar het dorp;
- Verbeteren aansluiting oprit vanuit de polder;
- Instellen snelheidsbeperking op toegangswegen naar de dorpskern;
- Onderhoud van de wegen / straten in de dorpskern.





#### A. Verbeteren rijcomfort toegangswegen naar het dorp.

Voor verkeersdeelnemers is de vlakheid één van de belangrijkste aspecten van het wegdek. Bij lage snelheden gaat het om korte onvlakheden in het langspanprofiel (rijrichting), dit wordt ook wel langsonvlaktheid genoemd. Deze korte golven zorgen voor een zeer slecht rijcomfort. Van de drie toegangswegen naar het dorp, vanuit Kuinre (de Hammerdijk), vanuit Blokzijl (de Blokzijlderijk) en vanuit de polder (de Blankenhammerweg) zijn de beide dijkgedeeltes (zie A in figuur 1) ronduit slecht te noemen. Het rijcomfort (lees de langsonvlaktheid) is ver onder de maat. De hierboven beschreven langsonvlaktheid kan, in combinatie met de vele bochten in de dijk, leiden tot onveilige situaties voor de weggebruiker, vooral voor mensen die niet bekend zijn met de dijk. Regelmatig gebeuren er dan ook ongelukken met automobilisten en motorrijders die van de weg raken. Een tweede probleem is het hoogteverschil tussen de weg en de berm. Op sommige plaatsen is het hoogteverschil zo groot, dat een uitwijkmanoeuvre voor een tegenligger of tegemoetkomend landbouwverkeer, een direct gevaar oplevert.

#### B. Verbeteren aansluiting oprit vanuit de polder.

De 3<sup>de</sup> toegangsweg naar het dorp (de oprit vanuit de polder de dijk op) is recentelijk opnieuw gestraat waardoor het rijcomfort aanzienlijke verbeterd is. Alleen de aansluiting van het straatwerk op de bestaande asfaltverharding van de dijk is slecht. Er zijn enorme gaten in het bestaande asfalt waardoor gevaarlijke situaties ontstaan. Als men met één wiel in een van deze gaten komt kan men snel de macht over het stuur verliezen. Met name voor motorrijders is de kans op een ongeluk groot.



#### C. Instellen snelheidsbeperking op toegangswegen naar de dorpskern.

Bij het binnentreden van de dorpskern via de noordelijke afrit, wordt het zicht belemmerd door het dorpshuis. Hierdoor kan men niet zien welk verkeer er (van rechts) vanuit de dorpskern komt. Tot op heden is dit nog altijd goed gegaan maar een verkeersremmende maatregel op deze afrit, zou de kans op een ongeval aanzienlijk verkleinen (zie ook tekening op blz. 4 van het visuele dorpsplan). Dit ook met het oog op de toekomstplannen om het terras uit te breiden aan de overzijde van deze afrit. Tot die tijd zou een simpele voorrangswijziging, verkeer van rechts heeft voorrang, een alternatief kunnen bieden.



#### D. Onderhoud van de wegen / straten in de dorpskern.

Met betrekking tot het onderhoud aan de wegen en straten in het dorp: Hierover zijn geen klachten bekend en is men tevreden over de huidige staat van onderhoud.



## Sociale veiligheid

Waar gaat het om bij sociale veiligheid?

- Het veilig kunnen wonen en recreëren in en rond Blankenham;

Welke initiatieven kunnen ontplooid worden om de sociale veiligheid te bevorderen?

- A. Het aanbrengen noodzakelijke verlichting bij de trap;
- B. Het regelmatig houden van een buurtschouw;
- C. Het wijzigen van de verlichting in de dorpskern.

### *A. Het aanbrengen noodzakelijke verlichting bij de trap.*

De onderkant van de trap is slecht verlicht. Hier kunnen mensen struikelen of vallen zonder dat dit gezien wordt door de andere bewoners. Ook kan dit "donkere gedeelte" in de dorpskern een gevoel van onveiligheid oproepen. De oplossing is simpel: door het plaatsen van een verlichtingsobject zullen de bewoners van elke leeftijdscategorie zich veiliger bewegen en voelen in de dorpskern.

Zie tekening 2, bijlage 2 "het visuele dorpsplan".



### *B. Het regelmatig houden van een buurtschouw.*

Zie hiervoor het laatste onderdeel van het hoofdstuk "Leefbaarheid en Sociale Cohesie" (op blz. 13).

### *C. Het wijzigen van de verlichting in de dorpskern.*

Door een aantal inwoners is aangegeven dat men graag andere verlichtingsobjecten zou willen in plaats van de huidige straatlantaarns. Zoals Kuinre haar eigen authentieke straatlantaarns heeft, zo wil men ook de dorpskern van Blankenham inrichten en verlichten met haar eigen authentieke straatverlichting.





## Recreatie en toerisme

Noordwest Overijssel heeft veel te bieden op het gebied van natuur, watertoerisme en cultuurhistorie.

Waar gaat het om?

- Aansluiten van Blankenham bij de Toeristische infrastructuur van NW-Overijssel;
- Bevorderen van sociale samenhang door recreatieve activiteiten.

Welke initiatieven kunnen wij ontplooiën om de leefbaarheid te bevorderen?

- A. Uitbreiding terras bij het dorpshuis;
- B. Aanleg Jeu de Boule baan en verplaatsing van de tafeltennistafel;
- C. Aanleg van een Pitch & Putt baan;
- D. Aanleg van een wandelpad, "rondje rond de kolk";
- E. Aanleg van een fietspad van Blankenham naar Kalenberg.

### A. Uitbreiding terras bij het dorpshuis

*Achterliggende gedachte:*

- In de enquête die enige jaren geleden onder de bevolking van Blankenham is gehouden, bleek de behoefte aan een terras zeer groot;
- Het voor de beheerder van het dorpshuis mogelijk maken om meer rendement uit het dorpshuis te halen.

*Het doel:*

- Het bevorderen van toerisme in Blankenham;
- het op een ongedwongen manier bijeenkomen voor jong en oud;
- uitbreiding recreatiemogelijkheid.

*Doelstellingen:*

- Aanleggen van een terras bij het dorpshuis;
- verplaatsen parkeergelegenheid naar de zijkant van het dorpshuis.

*De doelgroepen:*

- Alle leeftijdscategorieën;
- gebruikers en bezoekers van het dorpshuis;
- toeristen en overige bezoekers van Blankenham.

*De samenwerkingspartners:*

- Vereniging voor Dorpshuis en Dorpsbelang;
- de Gemeente Steenwijkerland;
- beheerder dorpshuis;
- Voetbalvereniging Blankenham.

Zie tekeningen 1 en 1b in de bijlage 2 "het visuele dorpsplan".





## B. Aanleg Jeu de Boules baan en verplaatsen van de tafeltennistafel

### *Achterliggende gedachte:*

- Er is weinig recreatiegelegenheid voor de categorie oudere bewoners om buiten een sport of spel te beoefenen;
- het stimuleren van sportief recreëren voor jong en oud.

### *Het doel:*

- Het bevorderen van de onderlinge contacten op een ongedwongen manier in de buitenlucht.

### *Doelstellingen;*

- Aanleggen Jeu de Boules baan;
- het verplaatsen van de Pingpongtafel.

### *De doelgroepen:*

- Alle leeftijdscategorieën.

### *De samenwerkingspartners:*

- Vereniging voor Dorpshuis en Dorpsbelang;
- een eventueel nieuw op te richten vereniging;
- de Gemeente Steenwijkerland.



## C. Aanleg van een Pitch & Putt baan.

### *Achterliggende gedachte:*

Om de recreatiemogelijkheden in het dorp voor de bewoners en toeristen te vergroten is de gedachte gerezen om een Pitch & Putt baan aan te leggen. In samenwerking met Pitch & Putt Support worden de haalbaarheid en de mogelijkheden onderzocht.

### *Het doel:*

- Het uitbreiden van recreatieve mogelijkheden;
- het dorp aantrekkelijker maken voor de toeristen om te recreëren (zie ook in combinatie met de onderdelen B en E van dit hoofdstuk).

### *Doelstelling:*

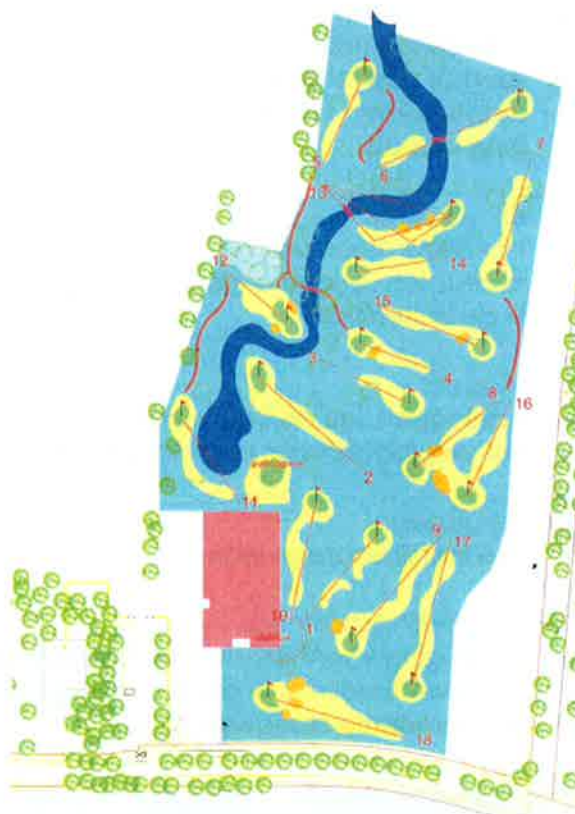
Het aanleggen van een Pitch & Putt baan.

### *De doelgroepen:*

- Alle inwoners van Blankenham en omgeving;
- toeristen en overige bezoekers van Blankenham.

### *De samenwerkingspartners*

- Vereniging voor Dorpshuis en Dorpsbelang;
- de Gemeente Steenwijkerland;
- de beheerder van het dorpshuis;
- een eventueel nieuw op te richten vereniging.



## D. Aanleg van een wandelpad, "rondje rond de kolk"

### *Achterliggende gedachte:*

Begin 2007 is er op initiatief van de Dienst Landelijk Gebied (DLG) in samenwerking met de Gemeente Steenwijkerland, de Land- en Tuinbouworganisatie (LTO), Stichting Stimuland en het dorpsbelang Blankenham een eerste bijeenkomst geweest om te praten over een "dorpsommetje". Hier is door het dorpsbelang gehoor aan gegeven en is het plan voor het "rondje rond de kolk" ontstaan.

Het dorpsommetje is niet alleen attractief voor de eigen bevolking maar ook voor toeristen. De paden hoeven niet per definitie verhard te zijn, als deze maar wel toegankelijk





zijn voor minder validen, kinderwagens en rollators. Een deugdelijke afrastering is van belang om te voorkomen dat honden de landbouwgronden betreden.

In de afgelopen ruilverkaveling heeft de landinrichtingscommissie de benodigde kavels hiervoor vrijgemaakt, nu is het alleen nog zaak om het te realiseren.

### *Het doel:*

- Het realiseren van een recreatieve wandelroute;
- Het realiseren van een veilige wandelroute voor ouderen en minder validen.

### *Doelstelling:*

Het realiseren van een alternatieve wandelroute welke ook geschikt is voor ouderen, kinderwagens en minder validen.

### *De doelgroepen*

- Alle inwoners van Blankenham en omgeving;
- toeristen en overige bezoekers van Blankenham;

### *De samenwerkingspartners*

- Dienst Landelijk Gebied;
- de Gemeente Steenwijkerland;
- LTO Overijssel;
- Stichting Stimuland;
- Vereniging voor Dorpshuis en Dorpsbelang.

### *Overzichten*

*Alle tekeningen worden apart als bijlage bij dit plan geleverd, voor de tekening van het wandelpad, zie tekening 4 van de bijlage 2 "het visuele dorpsplan".*

## E. Aanleg van een fietspad van Blankenham naar Kalenberg

### *Achterliggende gedachte:*

Blankenham ligt niet in de toeristische routes van Noordwest Overijssel. Door de verbinding te leggen tussen Kalenberg en Blankenham wordt het dorp ontsloten en biedt het voor de bewoners een aanmerkelijk kortere fietsroute naar Steenwijk en andere dorpen in de regio. Tevens wordt het opgenomen in de toeristische route van NW-Overijssel.

### *Het doel:*

- Het ontsluiten van het dorp Blankenham voor zowel bewoners als recreanten;
- het dorp opnemen in recreatieve routes van de gemeente Steenwijkerland;
- Aantrekkelijk maken voor de toeristen om te recreëren (zie ook combinatie met de andere onderdelen van dit hoofdstuk.
- Verrijking van gemeente Steenwijkerland.

## Dorpsplan Blankenham

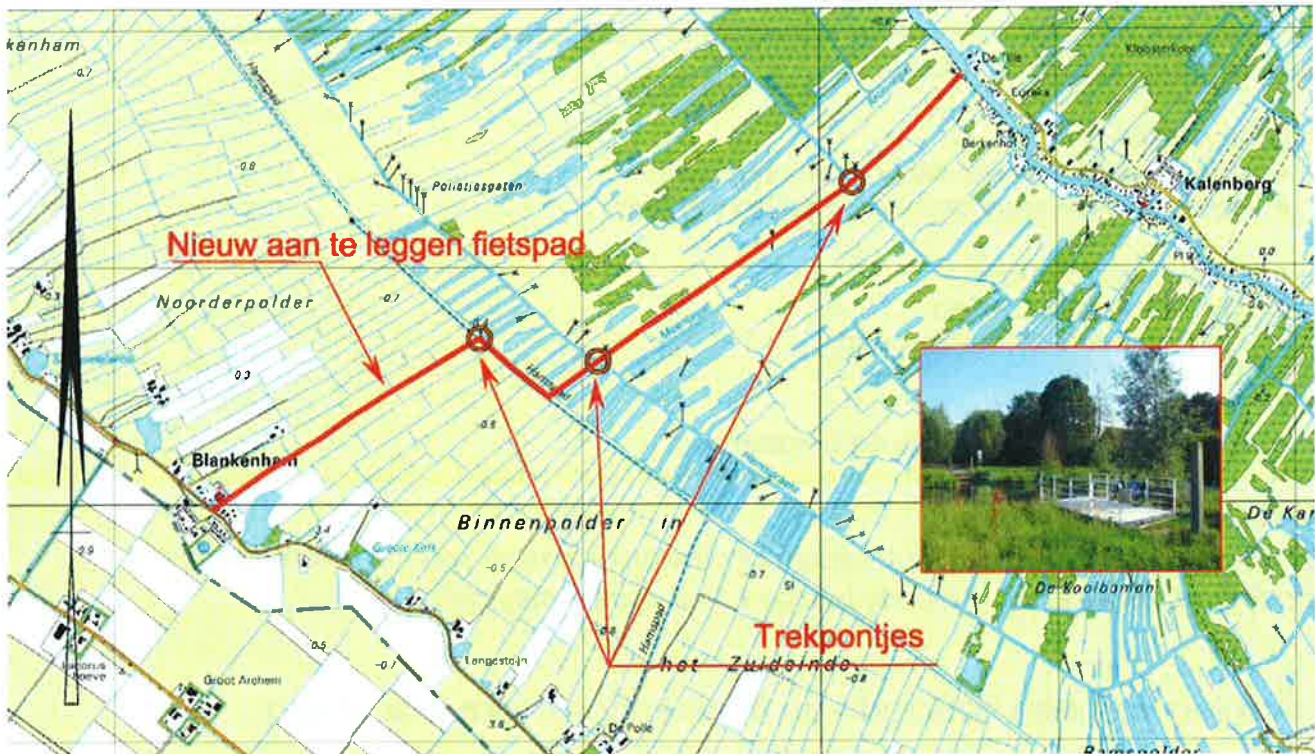


### Doelstelling:

Het realiseren van een rechtstreekse fietsverbinding tussen de dorpskernen van Blankenham en Kalenberg.

### De doelgroepen

- Alle inwoners van Blankenham en omgeving;
- toeristen en overige bezoekers van Blankenham en Kalenberg;
- de Gemeente Steenwijkerland.





## Bijlage 1, Prioriteitenlijst

Nr.	Wat	Prioriteit	Wie
<b>Leefbaarheid en Sociale cohesie</b>			
1	Opzetten van een website	1	
2	Instellen van een buurthulp	2	
3	Social Sofa	2	
4	Herbestemmen PWA-school	1	
5	Buurtschouw	1	
<b>Verkeer en veiligheid</b>			
Verkeer			
1	Verbeteren rijcomfort dijk	2	
2	Verbeteren aansluiting polder	1	
3	Snelheidsbeperking toegang dorp	1	
4	Onderhoud straten dorpskern	3	
Sociale veiligheid			
1	Noodzakelijke verlichting	1	
2	Buurtschouw	1	
3	Wijziging verlichting dorpskern	3	
<b>Recreatie en toerisme</b>			
1	Uitbreiding terras dorpshuis	1	
2	Aanleg Jeu de Boulesbaan	2	
3	Verplaatsen tafeltennistafel	2	
4	Aanleg Pitch & Putt	3	
5	Aanleg "rondje rond de kolk"	1	
6	Aanleg fietspad Blankenham - Kalenberg	3	

Prioriteit 1: binnen een jaar oppakken

Prioriteit 2: binnen drie jaar oppakken

Prioriteit 3: binnen vijf jaar oppakken

